HASBO

Bilag 1

Situationsplan fra /9/ med placering af de nye supplerende boringer H12 til H17

GARTNERI

JT11996

M1

GI11998

GF11981

GF31981

GF11997

M2

M3

M4

K5

K6

Maksimalt byggefelt 70x40 m

SKIT B4 (st.0)

SNIT "B" "GF3198"

SNIT B5 (st.0)

SNIT B10 (st.0) – M4

SPUNSVÆG

NY SVØMMEKAL

SKÆRMTRÆER

OSBL (OVERSIGT AF BÆREDYGTIGE LAG)

KARTERINGSKORT HV.

B1 til B4 udført i 1161, Ramboll

M4 til M4, se 181, HASBO AS

B1 til B11, se 111 og 141, HASBO AS

NYT BYGGEFELT

SUPPLERENDE BORINGER

GLACIALE AFLEJRINGER (ML)

MOSEOMRÅDE POSTGLACIALE AFLEJRINGER (TORV + GYTJE)

Udgave/Tekst	Tegn./Ing.	Kontrol	Godkendt	Dato
0	PBH/PBH	PBH	PBH	01.05.02

HASBO AS

Holmetoften 5
2970 Hørsholm
Tlf: 45 76 33 88
Fax: 46 76 00 73

Sag: Udvidelse af svømmefaciliteter i Kildeskovshallen
Status for bygningsregistrering, vibrations- og grundvandsmonitering

Sag nr.: 8004

Emne	Mål	Bilag. nr	Udgave
Situationsplan	1:500	1.1	0

Bilag 2
Geotekniske boringer H12 til H17

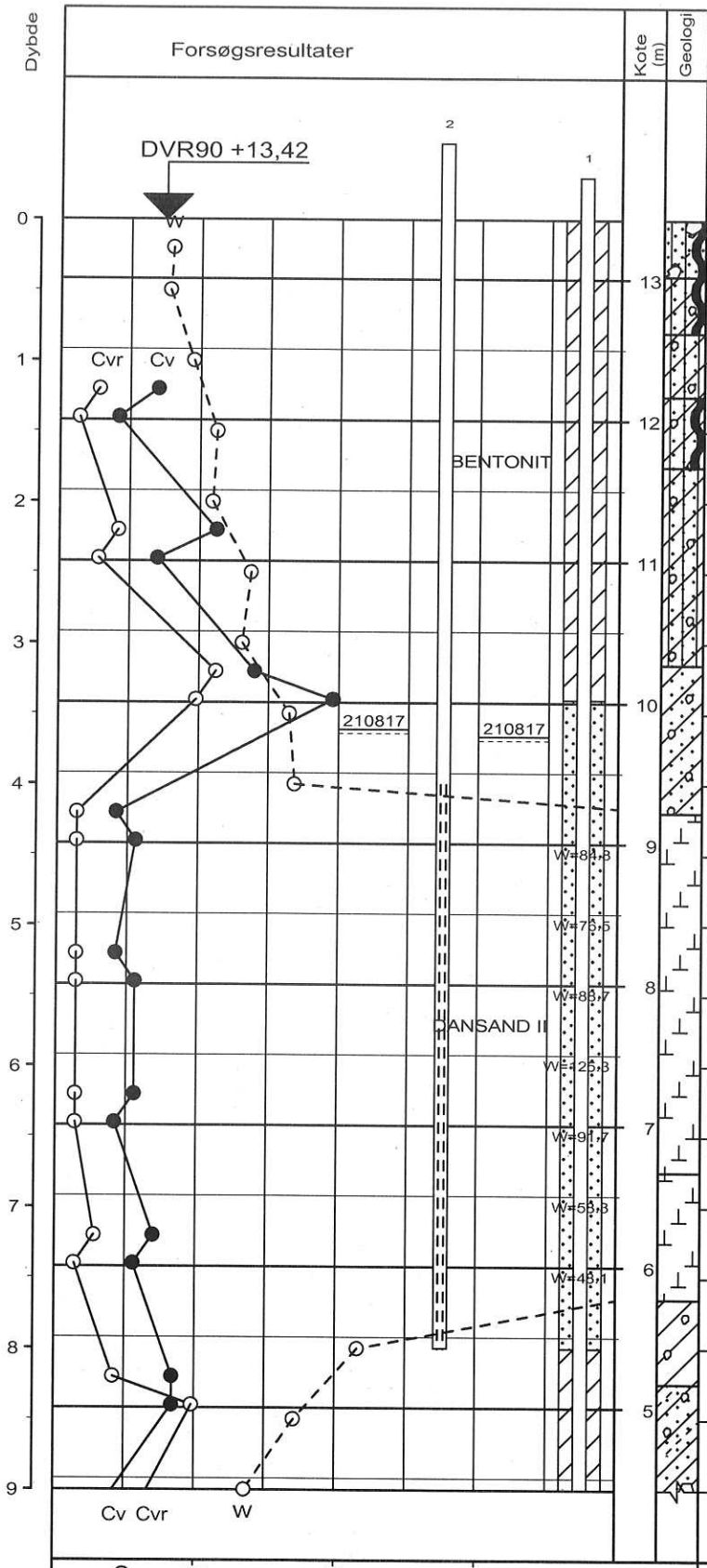

I moræneler, -silt, -sand og -grus kan der forventes indhold af sten og blokke.

Boredimension: 8 tommer. Rør 1: Ø63 mm. Rør 2: Ø32 mm.

Boremetode : Tør rotationsboring med foring og snegl

X : 722868 (m) Y : 6183710 (m) Plan :

Sag : 10564 Kildeskovshallen, Hellerup

Strækning : Boret af : JONAS Dato : 20210624 DGU-nr.: Boring : H12

Udarb. af : Kontrol : Godkendt : Dato : Bilag : S. 1 / 3

HASBO

Boreprofil

BRegister - PSTGDK 2.0 - 07.10.2021 06:53:44

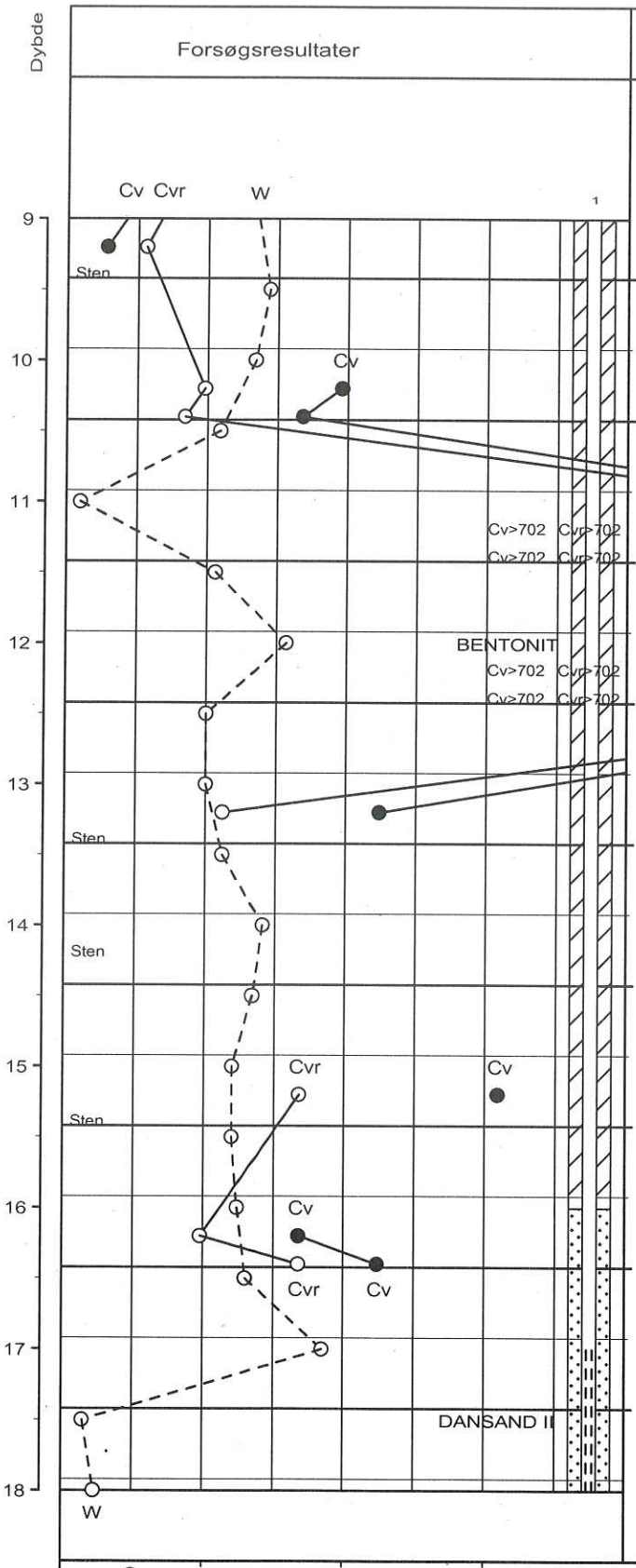

Nr.	Jordart Karakterisering	Aflejring	Alder
	Fortsat		
20	MORÆNELER, siltet, sandet, gruset, indh. kalk + organiske pletter, grå, khl.	Gl	Gc
21	MORÆNELER, siltet, sandet, gruset, indh. kalk + flint, grå, khl.	Gl	Gc
22	MORÆNELER - " -	Gl	Gc
23	MORÆNELER - " -	Gl	Gc
24	MORÆNELER - " -	Gl	Gc
25	MORÆNELER - " -	Gl	Gc
26	MORÆNELER - " -	Gl	Gc
27	MORÆNELER, sv. siltet, sandet, gruset, indh. flint + kalk, grå, khl.	Gl	Gc
28	MORÆNELER, siltet, sandet, gruset, indh. kalk + flint, grå, khl.	Gl	Gc
29	MORÆNESILT, st. leret, sandet, gruset, indh. kalka + flint, lys grå, khl.	Gl	Gc
30	MORÆNESILT - " -	Gl	Gc
31	MORÆNESILT - " -	Gl	Gc
32	MORÆNESILT - " -	Gl	Gc
33	MORÆNESILT, st. leret, st. sandet, sv. gruset, indh. kalk + flint, lys grå, khl.	Gl	Gc
34	MORÆNESILT - " -	Gl	Gc
35	LER, st. siltet, indh. enkelte gruskorn, lys grå, khl.	Sm	Gc
36	GRUS, fint - groft, ringe sorteret, st. sandet, stenet, indh. flint, flerfarvet, khl.	Sm	Gc
37	MORÆNEGRUS, fint - groft, ringe sorteret, st. sandet, st. stenet, indh. flint, flerfarvet, khl.	Gl	Gc

Fortsættes

○ 10 20 30 W (%)
●○ 100 200 300 Cv,Cvr (kN/m²)

I moræneler, -silt, -sand og -grus kan der forventes indhold af sten og blokke.

Boredimension: 8 tommer. Rør 1: Ø63 mm. Rør 2: Ø32 mm.

Boremetode : Tør rotationsboring med foring og snegl

X : 722868 (m) Y : 6183710 (m) Plan :

Sag : 10564 Kildeskovshallen, Hellerup

Strækning : Boret af : JONAS Dato : 20210624 DGU-nr.: Boring : H12

Udarb. af : Kontrol : Godkendt : Dato : Bilag : S. 2 / 3

HASBO

Boreprofil

BRegister - PSTGDK 2.0 - 07.10.2021 06:53:44

Dybde	Forsøgsresultater	Kote (m)	Geologi	Prøve	Nr.	Jordart Karakterisering	Aflejring	Alder
						Fortsat		
18	W							
		-5			38	MORÆNEGRUS, fint - groft, ringe sorteret, st. sandet, st. stenet, indh. flint, flerfarvet, khl.	Gl	Gc
19	W				39	MORÆNEGRUS, fint - groft, ringe sorteret, sandet, st. stenet, indh. flint, flerfarvet, khl.	Gl	Gc
		-6						
20								
		-7						
21								
		-8						
22								
		-9						
23								
		-10						
24								
		-11						
25								
		-12						
26								
		-13						
27								

○ 10 20 30 W (%)

●○ 100 200 300 Cv,Cvr (kN/m²)

I moræneler, -silt, -sand og -grus kan der forventes indhold af sten og blokke.

Boredimension: 8 tommer. Rør 1: Ø63 mm. Rør 2: Ø32 mm.

Boremetode : Tør rotationsboring med foring og snegl

X : 722868 (m) Y : 6183710 (m) Plan :

Sag : 10564 Kildeskovshallen, Hellerup

Strækning : Boret af : JONAS Dato : 20210624 DGU-nr.: Boring : H12

Udarb. af : Kontrol : Godkendt : Dato : Bilag : S. 3 / 3

HASBO

Boreprofil

BRegister - PSTGDK 2.0 - 07.10.2021 06:53:44

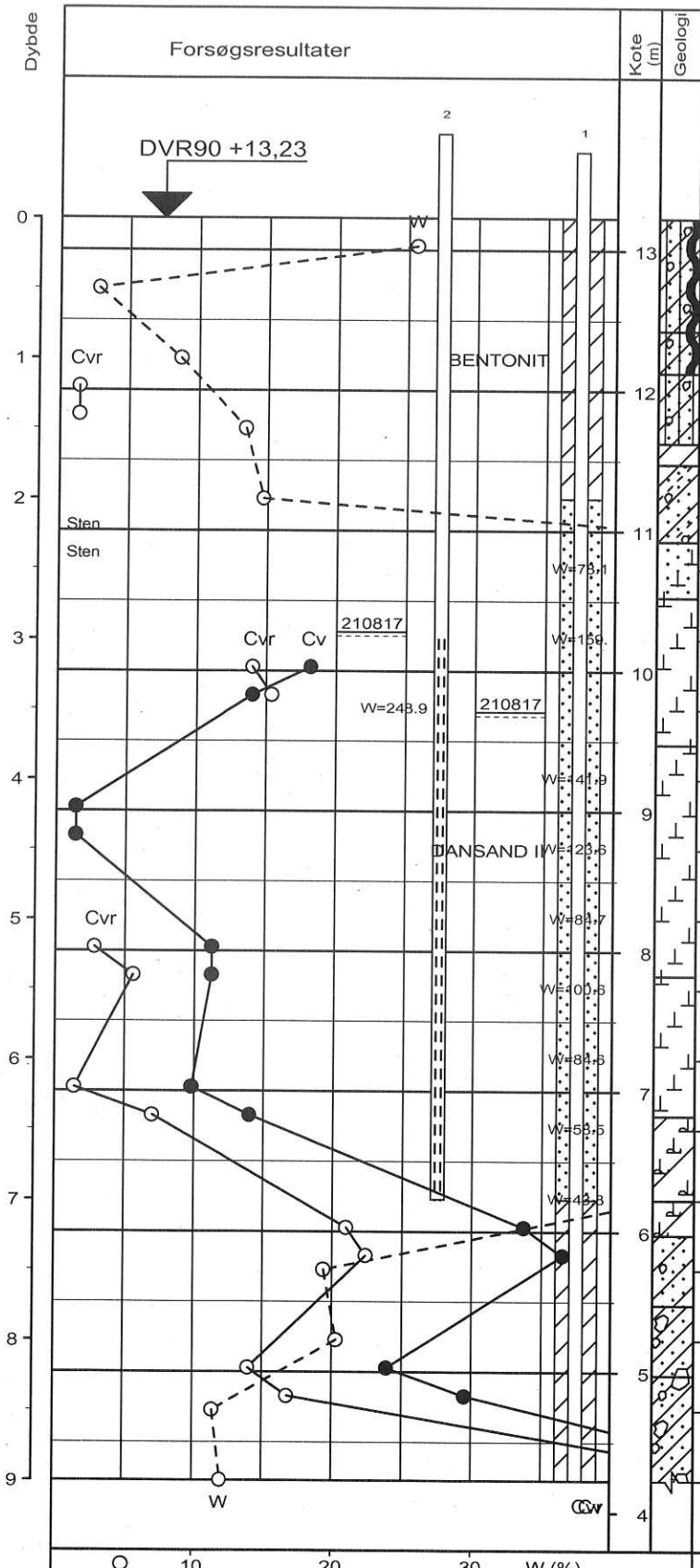

Nr.	Jordart Karakterisering	Aflejring	Alder
1	FYLD: LER, st. muldet, sandet, sv. gruset, st. indhold af organisk materiale, indh. roddele + tegl + asfalt, mørk brun, khl.	Fy	Re
2	FYLD: LER, st. muldet, sandet, gruset, indh. roddele, brun, khl.	Fy	Re
3	FYLD: LER, muldet, st. sandet, gruset, indh. pletter + kalk + flint, brun, khl.	Fy	Re
4	FYLD: LER, sandet, gruset, indh. sorte pletter+ kalk + flint, gulgrå, hvid - sort, khl.	Fy	Re
000	LER, grå, ifølge boreformand		
5	LER, siltet, sandet, gruset, indh. kalk + flint + sorte organiske striber, grå - sort, khl.	Ne	Pg
6	TØRV, sv. sandet, indh. skalstumper + glimmer, sort, khl.	Fe	Pg
7	TØRV, indh. okker + skalstumper, sort, khl.	Fe	Pg
8	TØRV, indh. planterester + skalstumper + enkelte sten, sort, khl.	Fe	Pg
9	TØRV, indh. varv + planterester + hø + skalstumper, grågul, sort, khl.	Fe	Pg
10	TØRV, indh. planterester + skalstumper + sneglehuse, gråbrun, sort, khl.	Fe	Pg
11	TØRV, indh. planterester + sorte pletter + enkelte sten, lys gråbrun, khl.	Fe	Pg
12	TØRV, planterester + skalstumper + enkelte sten, lys gråbrun, sort, khl.	Fe	Pg
13	TØRV, indh. planterester + skalstumper, gråbrun, khl.	Fe	Pg
14	TØRV: GYTJE, sv. leret, indh. linser af gråt ler + skalstumper, gråbrun, grå, khl.	Fe	Pg
15	TØRV: GYTJE, sv. leret, indh. varv + lag af gråt ler + skalstumper + planterester, gråbrun, grå, khl.	Fe	Pg
16	LER, sv. tørvholdig, sandet, gruset, indh. kalk + enkelte planterester, grå, gråbrun, khl.	Ne	Pg
17	MORÆNELER, sv. siltet, sandet, gruset, indh. kalk + flint, gråbrun, grå, khl.	Gl	Gc
18	MORÆNELER, siltet, sandet, gruset, indh. kalk + flint, khl.	Gl	Gc
19	MORÆNELER, silrer, sandet, gruset, indh. enkelte sten + kalk + flint, khl.	Gl	Gc

Fortsættes

○ 10 20 30 W (%)
●○ 100 200 300 Cv,Cvr (kN/m²)

I moræneler, -silt, -sand og -grus kan der forventes indhold af sten og blokke.

Boredimension: 8 tommer. Rør 2: Ø32mm. Rør 1: Ø63 mm.

Boremetode : Tør rotationsboring med foring og snegl

X : 722871 (m) Y : 6183691 (m) Plan :

Sag : 10564 Kildeskovshallen, Hellerup

Strækning : Boret af : NICKLAS Dato : 20210630 DGU-nr.: Boring : H13

Udarb. af : Kontrol : Godkendt : Dato : Bilag : S. 1 / 3

HASBO

Boreprofil

BRegister - PSTGDK 2.0 - 07.10.2021 06:56:05

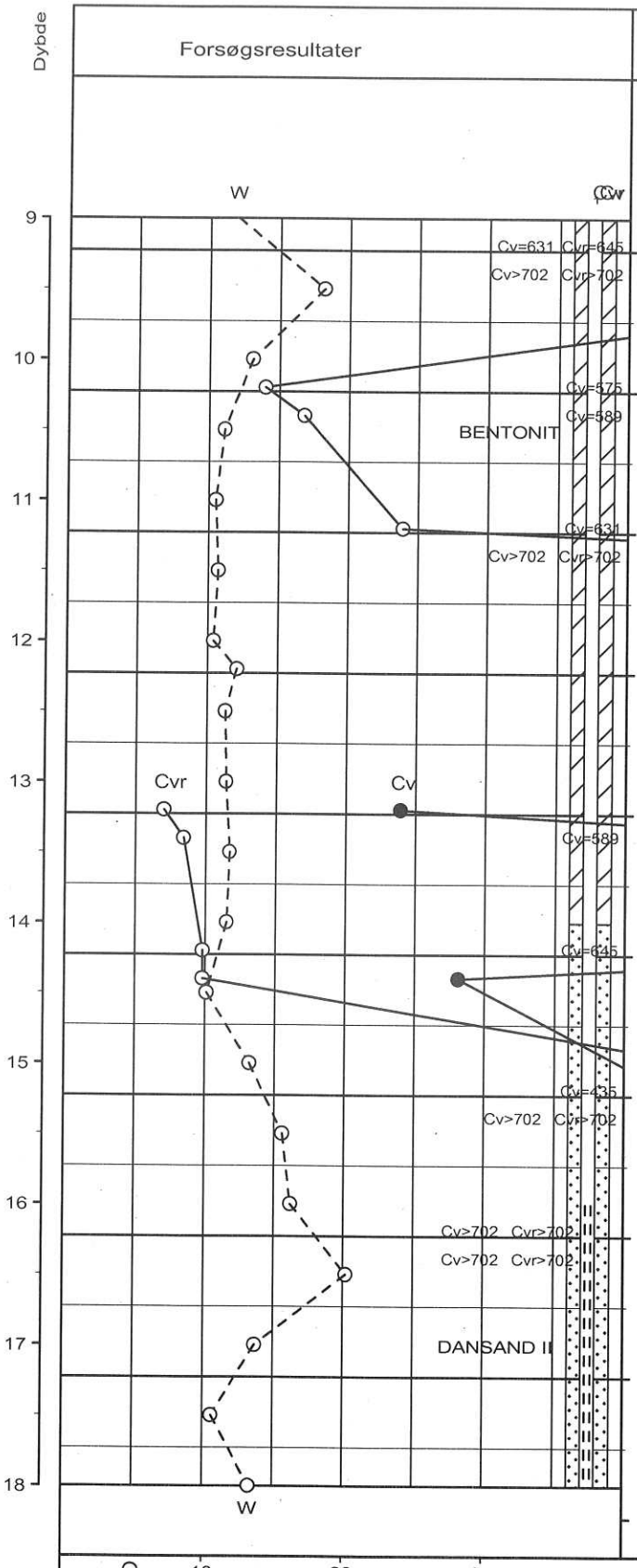

Nr.	Jordart Karakterisering	Aflejring	Alder
	Fortsat		
20	MORÆNELER, sandet, gruset, indh. kalkkorn + sandslirrer med groft sand, grå, khl.	Gl	Gc
21	MORÆNELER, siltet, sandet, gruset, indh. kalk + flint, grå, khl.	Gl	Gc
22	MORÆNELER, siltet, st. sandet, gruset, indh. kalk + flint, grå, khl.	Gl	Gc
23	MORÆNELER - " -	Gl	Gc
24	MORÆNELER, siltet, st. sandet, sv. gruset, st. kalkholdigt, indh. flint, grå, khl.	Gl	Gc
25	MORÆNELER, siltet, st. sandet, sv. gruset, st. kalk - og flintholdig, grå, khl.	Gl	Gc
26	MORÆNESAND, fint - groft, ringe sorteret, st. gruset, stenet, indh. lerklumper + kantede kalkklumper + kalk + flint, grå, flerfarvet, khl.	Gl	Gc
27	MORÆNELER, siltet, st. sandet, sv. gruset, st. kalk - og flintholdigt, grå, khl.	Gl	Gc
28	MORÆNELER - " -	Gl	Gc
29	MORÆNELER - " -	Gl	Gc
30	MORÆNESAND, fint, ringe sorteret, sv. leret, st. siltet, sv. gruset, st. kalk - og flintholdigt, grå, khl.	Gl	Gc
31	MORÆNESAND - " -	Gl	Gc
32	MORÆNESILT, leret, st. sandet, sv. gruset, st. kalk - og flitnholdigt, grå, khl.	Gl	Gc
33	MORÆNESAND, fint - mllem, usorteret, st. siltet, gruset, indh. skarpkantet flint + skarpkantet kalk, grå, khl.	Gl	Gc
34	SAND, fint - groft, sorteret, sv. gruset, indh. lerklumper, grå, khl.	Sm	Gc
35	SAND, fint - groft, ringe sorteret, st. siltetindh. enkelte afrundedde gruskorn + kalkkorn + flintkorn+ kulkorn, grå, khl.	Sm	Gc
36	MORÆNESAND, fint - groft, ringe sorteret, indh. kantede kalk. - og flintkorn, gulgrå, khl.	Gl	Gc
37	MORÆNESAND, fint - groft, ringe sorteret, st. gruset, stenet, indh. kantede sandkorn + kantede og afrundede gruskorn + kalk + flint, gulgrå, khl.	Gl	Gc
38	MORÆNESAND, fint - groft, ringe sorteret, st. gruset, stenet, indh. kalk + flint, gulgrå, khl.	Gl	Gc

Fortsættes

I moræneler, -silt, -sand og -grus kan der forventes indhold af sten og blokke.

Boredimension: 8 tommer. Rør 2: Ø32mm. Rør 1: Ø63 mm.

Boremetode : Tør rotationsboring med foring og snegl

X : 722871 (m) Y : 6183691 (m) Plan :

Sag : 10564 Kildeskovshallen, Hellerup

Strækning : Boret af : NICKLAS Dato : 20210630 DGU-nr.: Boring : H13

Udarb. af : Kontrol : Godkendt : Dato : Bilag : S. 2 / 3

HASBO

Boreprofil

BRegister - PSTGDK 2.0 - 07.10.2021 06:56:05

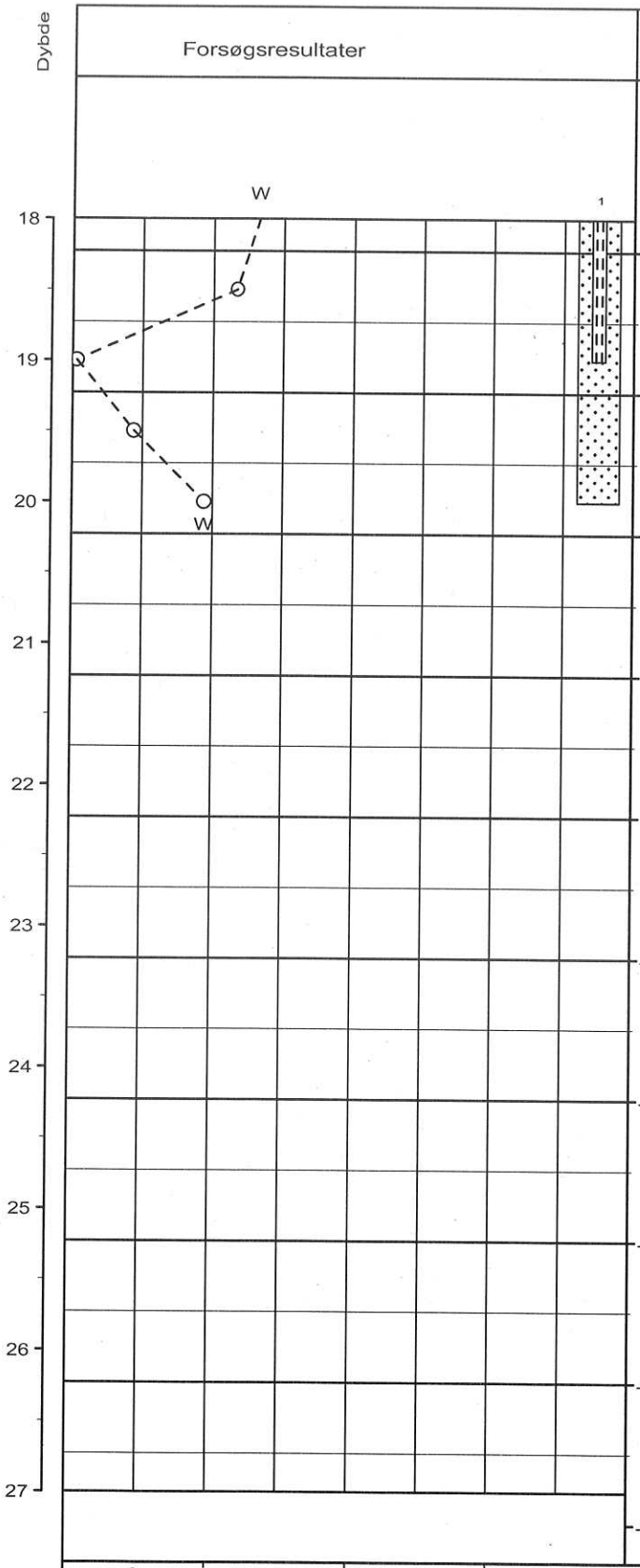

Jordart Karakterisering		Aflejring	Alder
Fortsat			
MORÆNEGRUS, fint - groft, ringe sorteret, st. sandet, stenet, indh. kalk + flint, gulgrå, flerfarvet, khl.	39	Gl	Gc
MORÆNEGRUS, fint - groft, ringe sorteret, st. stenet, indh. kalk + flint, flerfarvet, khl.	40	Gl	Gc
MORÆNESAND, fint - groft, ringe sorteret, st. gruset, stenet, gulgrå, khl.	41	Gl	Gc
MORÆNELER, st. sandet, st. gruset, st. kalk - og flintholdig, grå, khl.	42	Gl	Gc

○ 10 20 30 W (%)

●○ 100 200 300 Cv,Cvr (kN/m²)

I moræneler, -silt, -sand og -grus kan der forventes indhold af sten og blokke.

Boredimension: 8 tommer. Rør 2: Ø32mm. Rør 1: Ø63 mm.

Boremetode : Tør rotationsboring med foring og snegl

X : 722871 (m) Y : 6183691 (m) Plan :

Sag : 10564 Kildeskovshallen, Hellerup

Strækning : Boret af : NICKLAS Dato : 20210630 DGU-nr.: Boring : H13

Udarb. af : Kontrol : Godkendt : Dato : Bilag : S. 3 / 3

HASBO

Boreprofil

BRegister - PSTGDK 2.0 - 07.10.2021 06:56:05

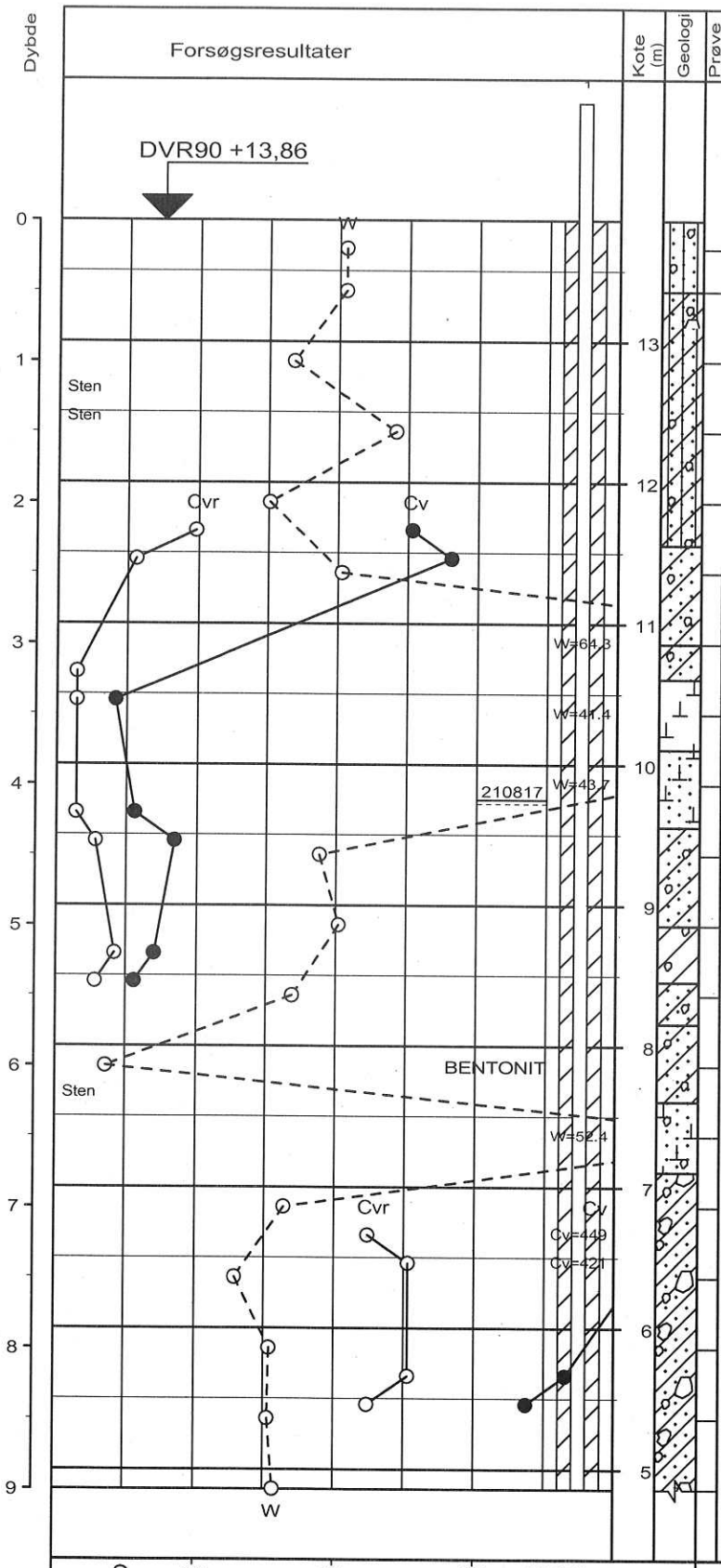

Nr.	Jordart Karakterisering	Aflejring	Alder
1	FYLD, ler st. mulder, sandet, gruset, indh. meget organisk materiale, mørk brun, khl.	Fy	Re
2	FYLD: LER, sandet, gruset, stenet, indh. linser af fedtler + kalk + flint, gulbrun, mørk brun, khl.	Fy	Re
3	FYLD: LER, meget blød, sandet, kantet gruset, indh. kalk + flint, lys gulgrå, khl.	Fy	Re
4	FYLD: LER, sandet, sv. gruset, meget blød, indh. slirrer af organisk materiale ogplanterester + kantet flint, lys gulbrun, khl.	Fy	Re
5	FYLD: LER, sandet, gruset, indh. kalk + flint + okker + enkelte roddele, mørk gulbrun, lys gulbrun, rødbrun, khl.	Fy	Re
6	LER, sandet, gruset, indh. kalk + flint, gråbrun, gulbrun, khl.	Ne	Pg
7	LER, sv. sandet, gruset, indh. tørvpletter + planterester + linser med gråt ler, gulbrun - brun - sort, khl.	Ne	Pg
8	TØRV, indh. planterester + glimmer + roddele + lerslirrer + sandede og gryusede lerlinser, sort - gulbrun - grå, khl.	Fe	Pg
9	TØRV, sv. sandet, indh. glimmer + lerslirrer, sort, khl.	Fe	Pg
10	LER, sandet, gruset, lamineret, indh. slirrer af organisk materiale + kalk, grå, khl.	Fe	Pg
11	LER, sander, gruset, lamineret, indh. kalk + slirrer af organisk matierale, blågrå, khl.	Ne	Pg
12	LER, sandet, gruset, indh. kalk + flint + linser af organisk materiale, blågrå, khl.	Ne	Pg
13	LER, sandet, gruset, sandslirrer, indh. kalk + flint + linser af organisk materiale, blågrå, khl.	Ne	Pg
14	TØRV, sv. sandet, sv. gruset, indh. lerlsirrer + planterester + glimmer, sort, khl.	Fe	Pg
15	MORÆNELER, siltet, st. sandet, gruset, indh. sandslirrer + kalk, blågrå, grå, khl.	Gl	Gc
16	MORÆNELER, siltet, sandet, ruset, indh. kalk + flint, blågrå, khl.	Gl	Gc
17	MORÆNELER, siltet, sandet, gruset, indh. enkelte sten, grå, khl.	Gl	Gc
18	MORÆNELER, siltet, sandet, gruset, indh. kalk, grå, khl.	Gl	Gc
19	MORÆNELER - " -	Gl	Gc

Fortsættes

○ 10 20 30 W (%)
●○ 100 200 300 Cv,Cvr (kN/m²)

I moræneler, -silt, -sand og -grus kan der forventes indhold af sten og blokke.

Boredimension: 12 tommer. Rør 2: Ø125 mm.

Boremetode : Tør rotationsboring med foring og snegl

X : 722852 (m) Y : 6183707 (m) Plan :

Sag : 10564 Kildeskovshallen, Hellerup

Strækning : Boret af : JONAS Dato : 20210629 DGU-nr.: Boring : H14

Udarb. af : Kontrol : Godkendt : Dato : Bilag : S. 1 / 3

HASBO

Boreprofil

BRegister - PSTGDK 2.0 - 07.10.2021 06:57:29

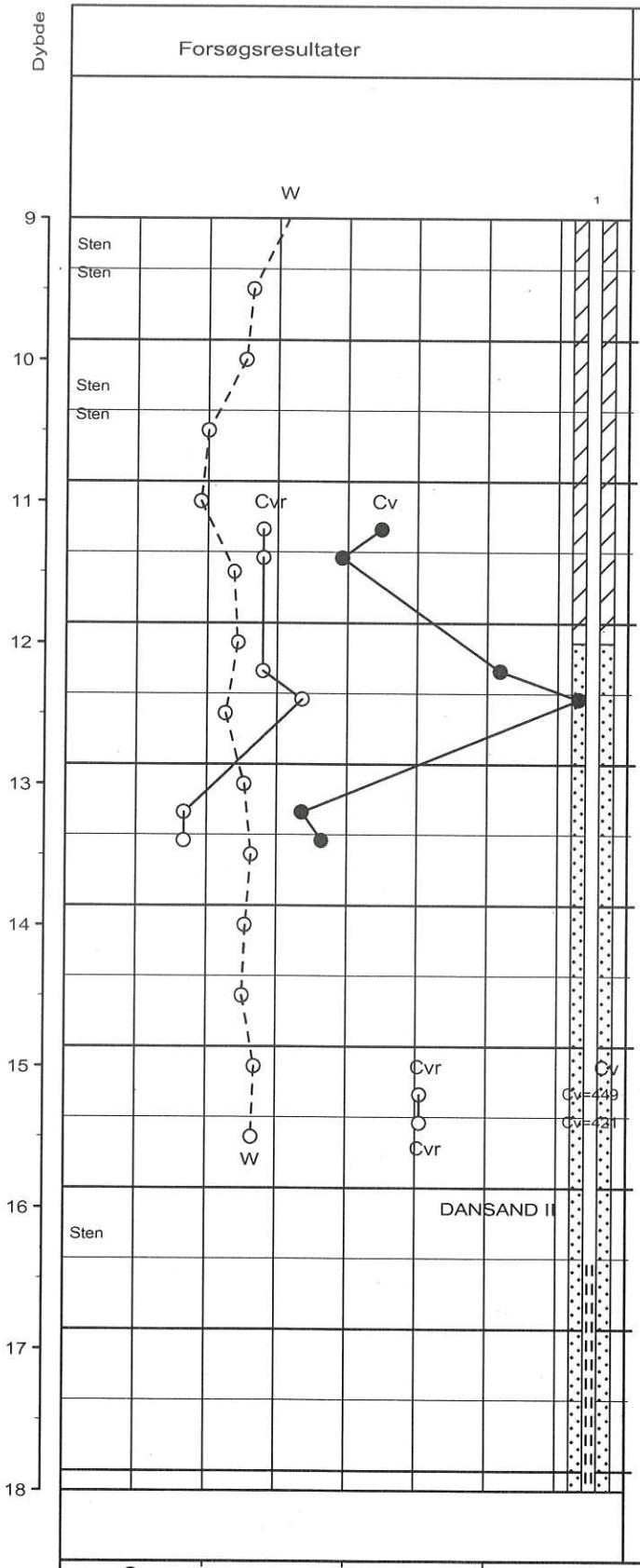

Nr.	Jordart Karakterisering	Aflejring	Alder
	Fortsat		
20	MORÆNELER, siltet, sandet, gruset, indh. kalk + flint, grå, khl.	Gl	Gc
21	MORÆNELER - " -	Gl	Gc
22	MORÆNELER - " -	Gl	Gc
23	MORÆNELER - " -	Gl	Gc
24	MORÆNELER, siltet, sandet, gruset, indh. kalk + flint, grå, khl.	Gl	Gc, ifølge boreforn
25	MORÆNELER, siltet, sandet, gruset, indh. kalk + flint, grå, khl.	Gl	Gc
26	MORÆNESAND, fint - mellem, usorteret, leret, st. siltet, gruset, indh. kalk + flint, lys grå, khl.	Gl	Gc
27	MORÆNESAND, fint - mellem, usorteret, leret, siltet, gruset, st. kalk - og flintholdigt, lys grå, khl.	Gl	Gc
28	MORÆNESILT, leret, st. sandet, sv. gruset, st. kalk - og flintholdigt, lys grå, khl.	Gl	Gc
29	MORÆNESILT - " -	Gl	Gc
30	MORÆNESILT - " -	Gl	Gc
31	MORÆNESILT - " -	Gl	Gc
32	MORÆNELER, st. siltet, sandet, sv. gruset, st. kalk - og flintholdigt, lys grå, khl.	Gl	Gc
33	MORÆNESILT, leret, st. sandet, sv. gruset, st. kalk - og flintholdigt, lys grå, khl.	Gl	Gc
34	MORÆNESILT - " -	Gl	Gc
35	MORÆNESILT - " -	Gl	Gc
36	GRUS, sandet, stenet, ifølge boreformand		
37	SAND, ifølge boreformand		

Fortsættes

○ 10 20 30 W (%)
●○ 100 200 300 Cv,Cvr (kN/m²)

I moræneler, -silt, -sand og -grus kan der forventes indhold af sten og blokke.

Boredimension: 12 tommer. Rør 2: Ø125 mm.

Boremetode : Tør rotationsboring med foring og snegl

X : 722852 (m) Y : 6183707 (m) Plan :

Sag : 10564 Kildeskovshallen, Hellerup

Strækning : Boret af : JONAS Dato : 20210629 DGU-nr.: Boring : H14

Udarb. af : Kontrol : Godkendt : Dato : Bilag : S. 2 / 3

HASBO

Boreprofil

BRegister - PSTGDK 2.0 - 07.10.2021 06:57:29

Dybde	Forsøgsresultater	Kote (m)	Geologi	Prøve	Nr.	Jordart Karakterisering	Aflejring	Alder
						Fortsat		
18								
					38	SAND, ifølge boreformand		
19		-5			39	GRUS, stenet, ifølge boreformand		
					40	GRUS - " -		
20		-6			41	LER, sandet, stenet, grå, ifølge boreformand		
21		-7						
22		-8						
23		-9						
24		-10						
25		-11						
26		-12						
27		-13						

○ 10 20 30 W (%)

●○ 100 200 300 Cv,Cvr (kN/m²)

I moræneler, -silt, -sand og -grus kan der forventes indhold af sten og blokke.

Boredimension: 12 tommer. Rør 2: Ø125 mm.

Boremetode : Tør rotationsboring med foring og snegl

X : 722852 (m) Y : 6183707 (m) Plan :

Sag : 10564 Kildeskovshallen, Hellerup

Strækning : Boret af : JONAS Dato : 20210629 DGU-nr.: Boring : H14

Udarb. af : Kontrol : Godkendt : Dato : Bilag : S. 3 / 3

HASBO

Boreprofil

BRegister - PSTGDK 2.0 - 07.10.2021 06:57:29

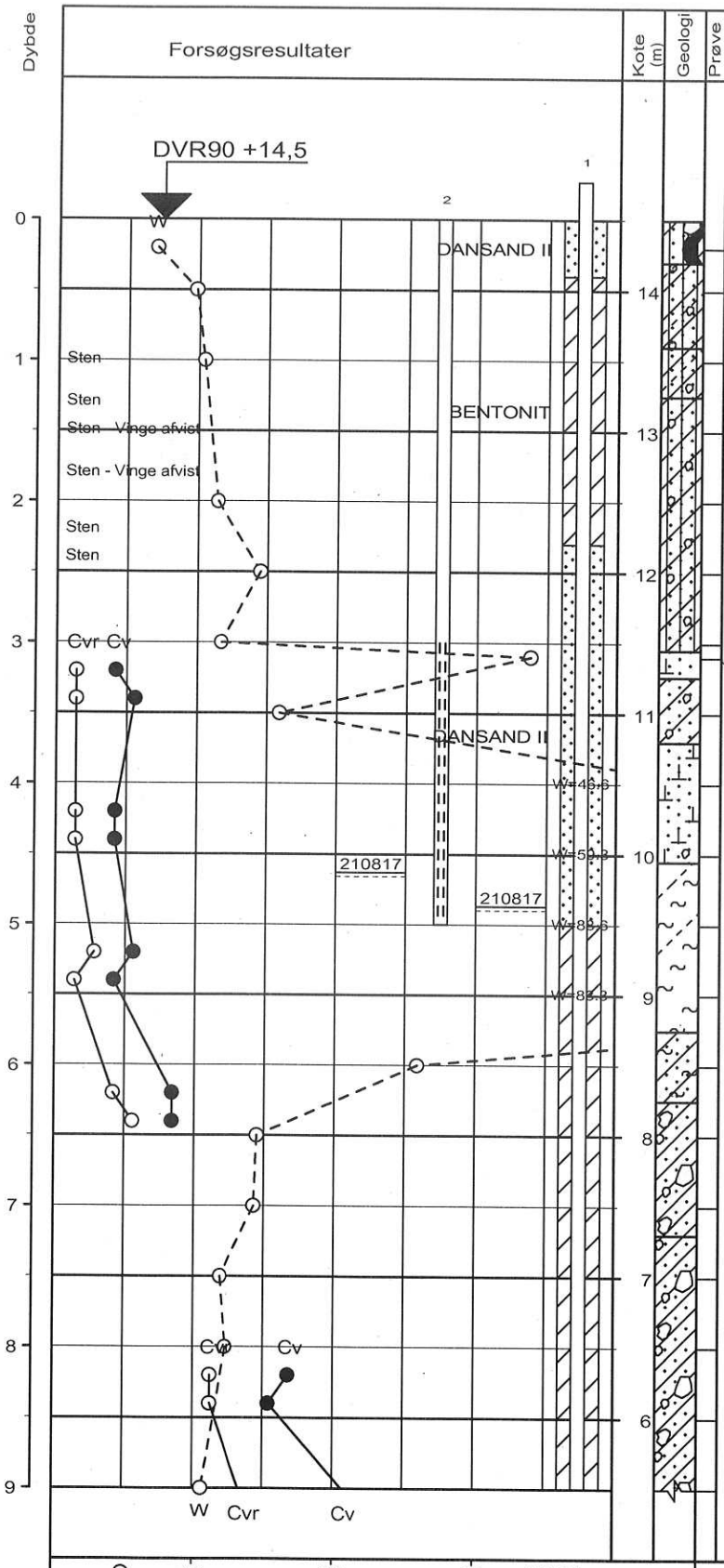

Nr.	Jordart Karakterisering	Aflejring	Alder
1	FYLD: MULD, leret, st. sandet, gruset, stenet, indh. planterester, brun, khl.	Fy	Re
2	FYLD: LER, sv. siltet, sandet, gruset, meget fast, indh. kalk + flint + roddele + okker, gulbrun, khl.	Fy	Re
3	FYLD: LER, sv. siltet, sandet, gruset, st. stenet, indh. kalk + flint + roddele, gulbrun, khl.	Fy	Re
4	FYLD: LER, sandet, sv. gruset, indh. muldpletter + kalk + flint + okker, gulbrun, khl.	Fy	Re
5	FYLD: LER, sandet, sv. gruset, indh. enkelte sten + roddele + okker + kalk + flint, sort gulbrun, mørk brun, khl.	Fy	Re
6	FYLD: LER, sandet, gruset, indh. kalk + flint + rødder + okker + muldpletter, gulbrun, mørk gulbrun, brun, khl.	Fy	Re
7	FYLD: LER, sandet, sv. gruset, indh. muldpletter + kalk + flintkorn, gulbrun, mørk brun, khl.	Fy	Re
8	TØRV, sv. sandet, indh. enkelte gruskorn + glimmer + planterester, sort, khl.	Fe	Pg
9	LER, sv. sandet, sv, gruset, indh. tørvslirrer + sandslirrer + kalk + flint, gulbrun, khl.	Fe	Pg
10	TØRV, sv. sandet, indh. enkelte gruskorn + glimmer + planterester + sandslirrer, sort, khl.	Fe	Pg
11	TØRV, sv. sandet, sv. gruset, indh. enkelte skalstumper, sort, khl.	Fe	Pg
12	GYTJE, lamineret varv, siltet, + skalstumper, lys grå, gråsort, sort, khl.	Fe	Pg
13	GYTJE, indh. enkelte gruskorn + mange skalstumper + enkelte plantedele, grågul, lys grå, mørk brun, khl.	Fe	Pg
14	LER: GYTJE, sandet, lys gul gytje + sandet, gruset grå ler, gulgrå, grå, khl.	Fe	Pg
15	MORÆNELER, siltet, sandet, gruset, indh. enkelte sten + kalk + flint, grå, khl.	Gl	Gc
16	MORÆNELER, sv. siltet, sandet, gruset, indh. kalk + flint, grå, khl.	Gl	Gc
17	MORÆNELER, siltet, sandet, gruset, indh. kalk + flint, grå, khl.	Gl	Gc
18	MORÆNELER - " -	Gl	Gc
19	MORÆNELER, siltet, sandet, gruset, indh. kalk + flint, grå, khl. ifølge boreformand	Gl	Gc
20	MORÆNELER, siltet, sandet, gruset, indh. enkelte sten + kalk + flint, grå, khl.	Gl	Gc

Fortsættes

○ 10 20 30 W (%)
●○ 100 200 300 Cv,Cvr (kN/m²)

I moræneler, -silt, -sand og -grus kan der forventes indhold af sten og blokke.

Boredimension: 8 tommer. Rør 1: Ø63mm. Rør 2: Ø32 mm.

Boremetode : Tør rotationsboring med foring og snegl

X : 722839 (m) Y : 6183709 (m) Plan :

Sag : 10564 Kildeskovshallen, Hellerup

Strækning : Boret af : JONAS Dato : 20210622 DGU-nr.: Boring : H15

Udarb. af : Kontrol : Godkendt : Dato : Bilag : S. 1 / 2

HASBO

Boreprofil

BRegister - PSTGDK 2.0 - 07.10.2021 07:11:34

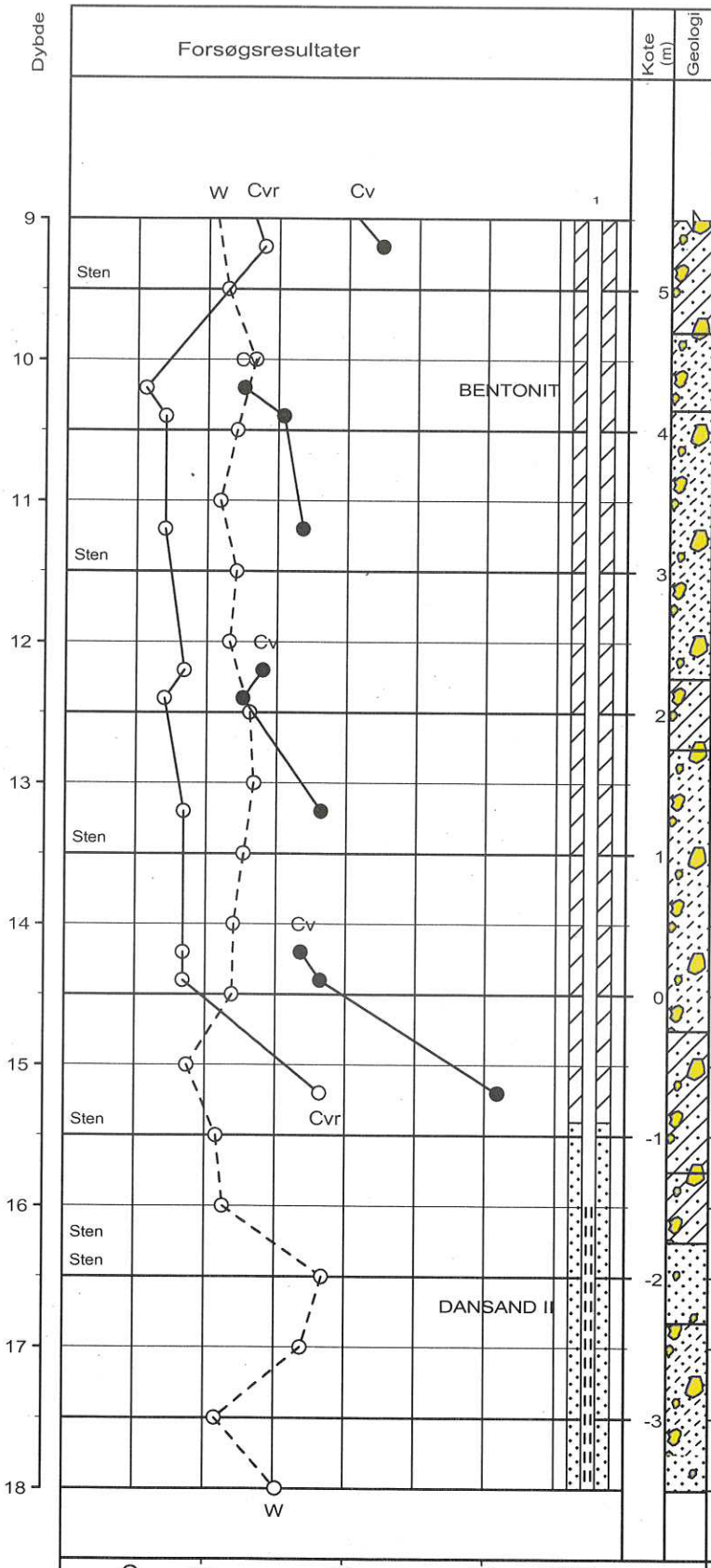

Nr.	Jordart Karakterisering	Aflejring	Alder
	Fortsat		
21	MORÆNELER, siltet, sandet, gruset, indh. enkelte sten + kalk + flint, grå, khl.	Gl	Gc
22	MORÆNESAND, fintmellem, usorteret, sv. leret, st. siltet, gruset, indh. kalk + flint, lys grå, khl.	Gl	Gc
23	MORÆNESAND, fint - mellem, usorteret, leret, st. siltet, gruset, st. kalk - og flintholdig, indh. kalkstykker, lys grå, khl.	Gl	Gc
24	MORÆNESAND, fint - melllem, usorteret, st. siltet, gruset, indh. kalk + flint, lys grå, khl.	Gl	Gc
25	MORÆNESAND, fint - mellem, usorteret, st. siltet, gruset, stenet, indh. kalk + flint, lys grå, khl.	Gl	Gc
26	MORÆNESAND, fint - mellem, usorteret, st. siltet, ruset, indh. enkelte sten + kalk + flint, lys grå, khl.	Gl	Gc
27	MORÆNELER, st. siltet, st. sandet, gruset, indh. enkelte sten + kalk + flint, lys grå, khl.	Gl	Gc
28	MORÆNESILT, leret, st. sandet, sv. gruset, st. kalkholdig, indh. flint, lys grå, khl.	Gl	Gc
29	MORÆNESILT, leret, st. sandet, sv. gruset, stenet, st. kalk - og flitnholdig, lys grå, khl.	Gl	Gc
30	MORÆNESILT, sv. leret, st. sandet, sv. gruset, stenet, st. kalk - og flintholdig, lys grå, khl.	Gl	Gc
31	MORÆNESILT, sv. leret, st. sandet, st. kalk - og flintholdig, indh. enkelte gruskorn, lys grå, khl.	Gl	Gc
32	MORÆNELER, siltet, st. sandet, st. kalk - og flintholdig, indh. enkelte gruskorn, grå, khl.	Gl	Gc
33	MORÆNELER, siltet, st. sandet, st. kalk - og flintholdig, indh. enkelte gruskorn, lys grå, khl.	Gl	Gc
34	MORÆNELER, siltet, st. sandet, gruset, indeholder store stykker af kalk + flint, grågul, khl.	Gl	Gc
35	SAND, fint - mellem, sorteret, gruset, indh. kalk + flint, gulgrå, khl.	Sm	Gc
36	MORÆNESAND, fint - mellem, sorteret, indh. kantede sten + kantede kalk - og flintstykker, gulgrå, khl.	Gl	Gc
37	MORÆNESAND, fint - groft, ringe sorteret, st. gruset, stenet, indh. kantede kalk - og flintkorn, gulgrå, khl.	Gl	Gc
38	SAND, fint - groft, sorteret, sv. gruset, indh. anfrundede kalk - og flintkorn, gulgrå, khl.	Sm	Gc

○ 10 20 30 W (%)

●○ 100 200 300 Cv,Cvr (kN/m²)

I moræneler, -silt, -sand og -grus kan der forventes indhold af sten og blokke.

Boredimension: 8 tommer. Rør 1: Ø63mm. Rør 2: Ø32 mm.

Boremetode : Tør rotationsboring med foring og snegl

X : 722839 (m) Y : 6183709 (m) Plan :

Sag : 10564 Kildeskovshallen, Hellerup

Strækning : Boret af : JONAS Dato : 20210622 DGU-nr.: Boring : H15

Udarb. af : Kontrol : Godkendt : Dato : Bilag : s. 2 / 2

HASBO

Boreprofil

BRegister - PSTGDK 2.0 - 07.10.2021 07:11:34

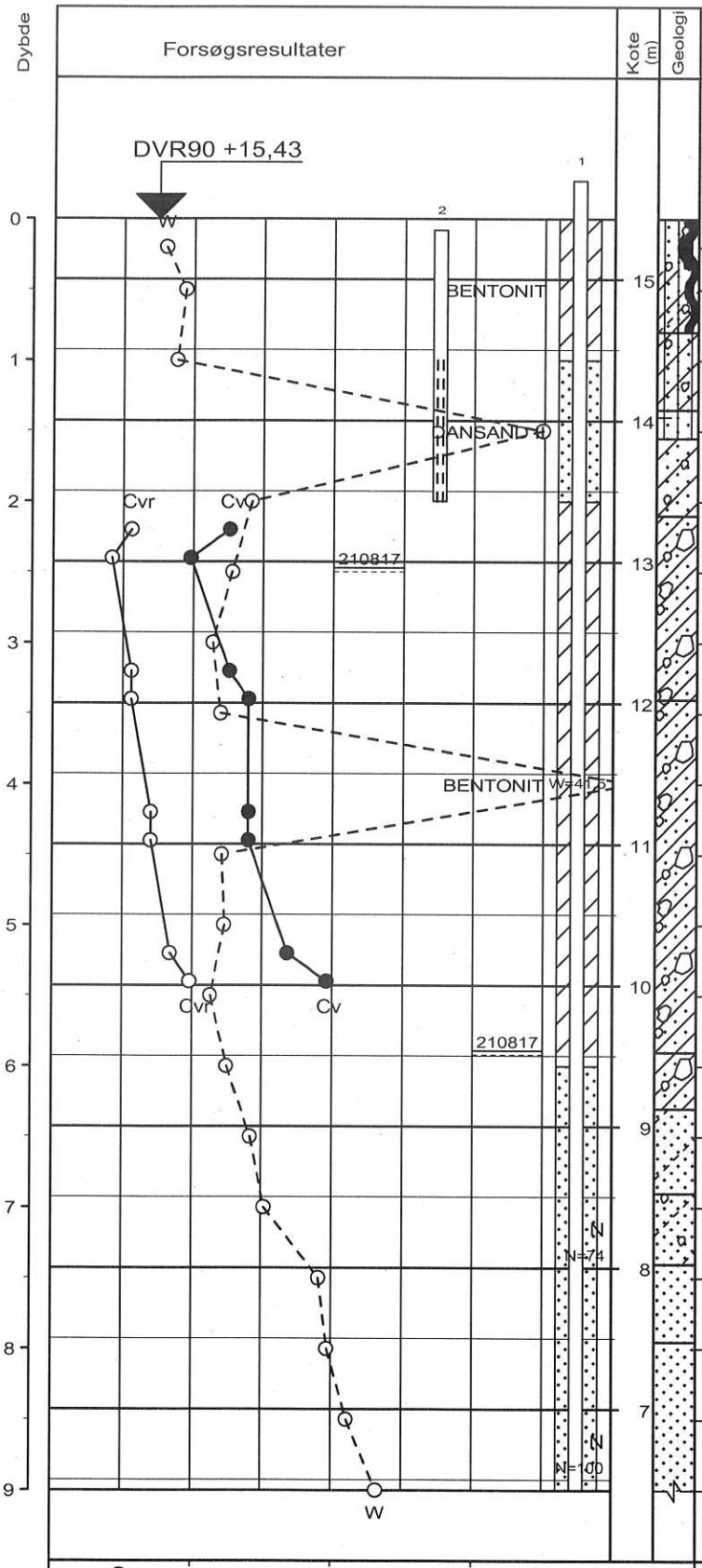

Nr.	Jordart Karakterisering	Aflejring	Alder
1	FYLD: MULD, sandet, gruset, indh. rødder + planterester, brun, khl.	Fy	Re
2	FYLD: LER, st. muldet, siltet, sandet, gruset, sv. kalk - og flintholdigt, indh. rødder + tegl + mursten, brun, khl.	Fy	Re
3	FYLD: LER, sandet, sv. gruset, indh. kalk + flint + tegl + mursten + enkelte sten + rødder, gråbrun, gulbrun, khl.	Fy	Re
4	FYLD: TØRV, sv. sandet, indh. enkelte gruskorn + planterester + mursten, sort, lys grå pletter, khl.	Fy	Re
5	LER, sandet, sv. gruset, indh. pletter af organisk materiale + roddele + kalk + flint, grågul, khl.	Ne	Pg
6	MORÆNELER, sandet, sv. gruset, indh. kalk + kantet flint, + grå pletter + okker, grågul, khl.	Gl	Gc
7	MORÆNELER, sv. siltet, sandet, sv. gruset, indhkalk + kantet flint, grågul, khl.	Gl	Gc
8	MORÆNELER, sv. siltet, sandet, gruset, indh. fllint + kalk, grågul, khl.	Gl	Gc
9	MORÆNELER, siltet, sandet, gruset, indh. kalk + flint, grå, khl.	Gl	Gc
10	MORÆNELER - " -	Gl	Gc
11	MORÆNELER - " -	Gl	Gc
12	MORÆNELER - " -	Gl	Gc
13	MORÆNELER, siltet, st. sander, gruset, st. kalk - og flintholdigt, indh. enkelte sten, gulgrå, khl.	Gl	Gc
14	SAND, fint - groft, mest fint, ringe sorteret, siltet, indh. enkelte gruskorn + lerklumper, gulgrå, khl.	Sm	Gc
15	SAND, fint, ringe sorteret, siltet, sv. gruset, indh. afrundet kalk + afrundet flint + lerklumper, gulgrå, khl.	Sm	Gc
16	SAND, fint, velsorteret, gulgrå, khl.	Sm	Gc
17	SAND - " -	Sm	Gc
18	SAND - " -	Sm	Gc
19	SAND - " -	Sm	Gc

Fortsættes

○	10	20	30	W (%)
●○	100	200	300	Cv,Cvr (kN/m²)
▼	10	20	30	N (Slag/30 cm)

I moræneler, -silt, -sand og -grus kan der forventes indhold af sten og blokke..

Boredimension: 8 tommer. Rør 1: Ø63 mm. Rør 2: Ø32 mm.

Boremetode : Tør rotationsboring med foring og snegl

X : 722832 (m) Y : 6183685 (m) Plan :

Sag : 10564 Kildeskovshallen, Hellerup

Strækning : Boret af : JONAS Dato : 20210617 DGU-nr.: Boring : H16

Udarb. af : Kontrol : Godkendt : Dato : Bilag : S. 1 / 3

HASBO

Boreprofil

BRegister - PSTGDK 2.0 - 07.10.2021 07:04:16

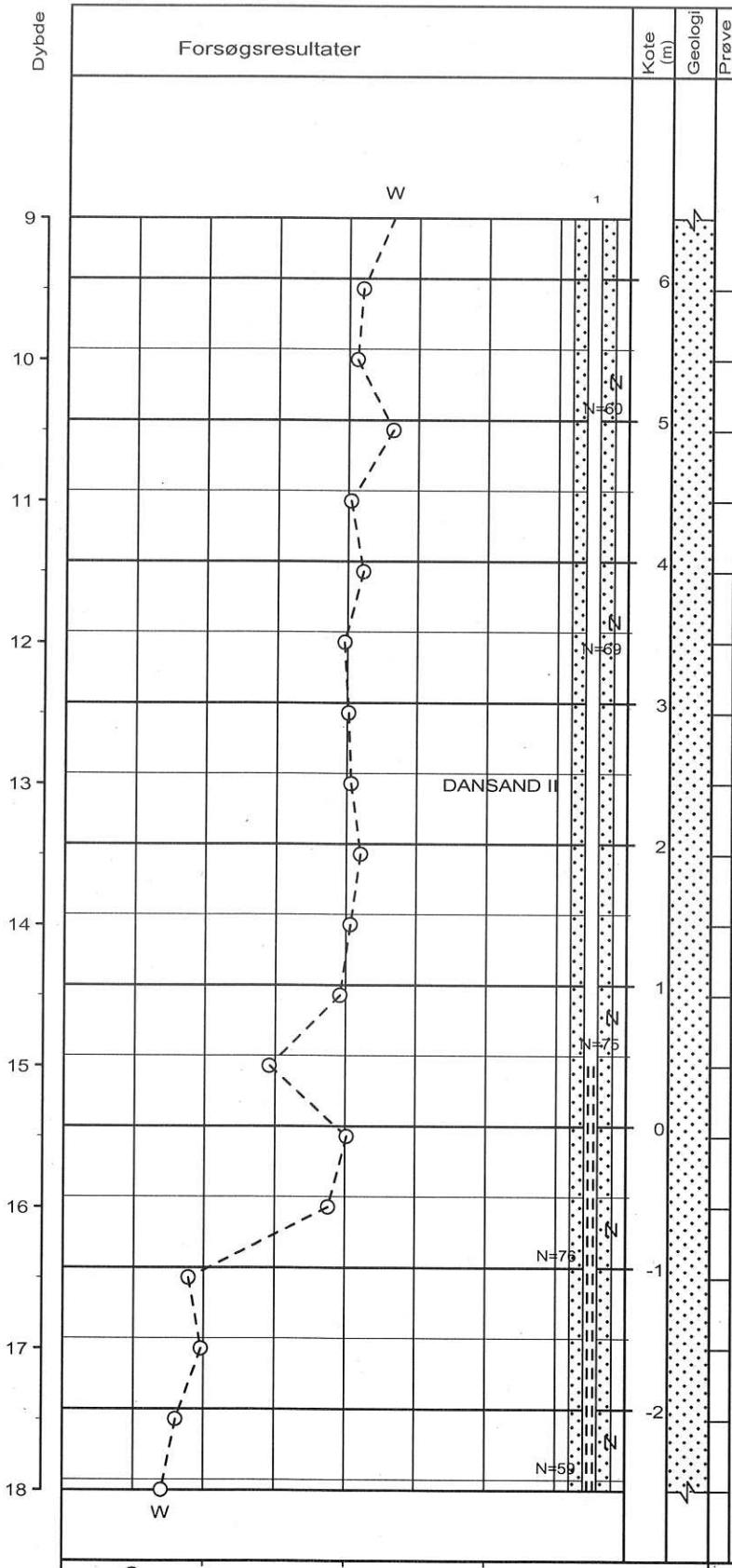

Nr.	Jordart Karakterisering	Aflejring	Alder
	Fortsat		
20	SAND, fint, velsorteret, gulgrå, khl.	Sm	Gc
21	SAND - " -	Sm	Gc
22	SAND - " -	Sm	Gc
23	SAND, fint - mellem, velsorteret, indh. linser af fedt ler + enkelte plantedele, gulgrå, khl.	Sm	Gc
24	SAND, fint - mellem, velsorteret, gulgrå, khl.	Sm	Gc
25	SAND - " -	Sm	Gc
26	SAND, fint - mellem, velsorteret, indh. enkelte kulkorn, gulgrå, khl.	Sm	Gc
27	SAND, fint - mellem, velsorteret, gulgrå, khl.	Sm	Gc
28	SAND - " -	Sm	Gc
29	SAND - " -	Sm	Gc
30	SAND - " -	Sm	Gc
31	SAND - " -	Sm	Gc
32	SAND - " -	Sm	Gc
33	SAND - " -	Sm	Gc
34	SAND - " -	Sm	Gc
35	SAND - " -	Sm	Gc
36	SAND - " -	Sm	Gc
37	SAND - " -	Sm	Gc
	Fortsættes		

○	10	20	30	W (%)
●○	100	200	300	Cv,Cvr (kN/m²)
▼	10	20	30	N (Slag/30 cm)

I moræneler, -silt, -sand og -grus kan der forventes indhold af sten og blokke..

Boredimension: 8 tommer. Rør 1: Ø63 mm. Rør 2: Ø32 mm.

Boremetode : Tør rotationsboring med foring og snegl

X : 722832 (m) Y : 6183685 (m) Plan :

Sag : 10564 Kildeskovshallen, Hellerup

Strækning : Boret af : JONAS Dato : 20210617 DGU-nr.: Boring : H16

Udarb. af : Kontrol : Godkendt : Dato : Bilag : S. 2 / 3

HASBO

Boreprofil

BRegister - PSTGDK 2.0 - 07.10.2021 07:04:16

Dybde	Forsøgsresultater	Kote (m)	Geologi	Prøve	Nr.	Jordart Karakterisering	Aflejring	Alder
						Fortsat		
18								
		-3			38	SAND, fint - mellem, velsorteret, gulgrå, khl.	Sm	Gc
19					39	SAND - " -	Sm	Gc
		-4			40	SAND - " -	Sm	Gc
20					41	SAND - " -	Sm	Gc
		-5						
21								
		-6						
22								
		-7						
23								
		-8						
24								
		-9						
25								
		-10						
26								
		-11						
27								



○	10	20	30	W (%)
●○	100	200	300	Cv,Cvr (kN/m²)
▼	10	20	30	N (Slag/30 cm)

I moræneler, -silt, -sand og -grus kan der forventes indhold af sten og blokke..

Boredimension: 8 tommer. Rør 1: Ø63 mm. Rør 2: Ø32 mm.

Boremetode : Tør rotationsboring med foring og snegl

X : 722832 (m) Y : 6183685 (m) Plan :

Sag : 10564 Kildeskovshallen, Hellerup

Strækning : Boret af : JONAS Dato : 20210617 DGU-nr.: Boring : H16

Udarb. af : Kontrol : Godkendt : Dato : Bilag : S. 3 / 3

HASBO

Boreprofil

BRegister - PSTGDK 2.0 - 07.10.2021 07:04:16

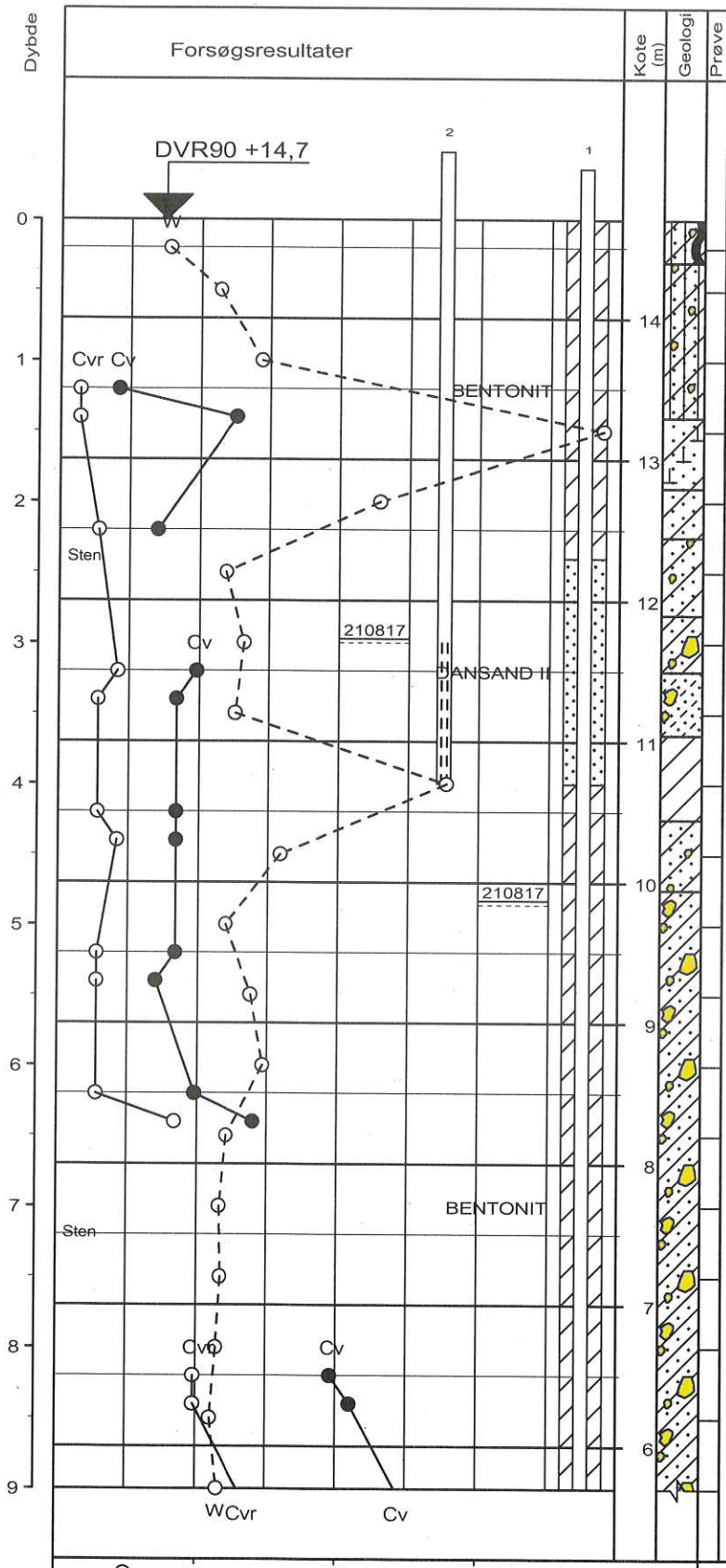

Nr.	Jordart Karakterisering	Aflejring	Alder
1	FYLD: LER, st. muldet, sandet, gruset, indh. enkelte sten + roddele + stumper af mursten + flint + kalk, brun, khl.	Fy	Re
2	FYLD: LER, sandet, gruset, indh. tegl + mursten, gråbrun, gulbrun, khl.	Fy	Re
3	FYLD: LER, sandet, gruset, indh. mursten + tegl + kalk + flint, gråbrun, gulbrun, khl.	Fy	Re
4	TØRV, sv. leret, sv. sandet, indh. okker, mørk brun, khl.	Fe	Pg
5	LER, sv. sandet, indh. enkelte gruskorn + enkelte kalkkorn + tørvepletter, gulgrå, rødbrun, brun, mørk brun, khl.	Fe	Pg
6	LER, sandet, gruset, indh. kalk + striber af organisk holdigt ler, lys grågul, brun, khl.	Fe	Pg
7	MORÆNELER, sandet, kantet gruset, indh. kalk + flint, lys grå, brun, khl.	Gl	Gc
8	MORÆNESAND, fint - groft, usorteret, st. leret, siltet, gruset, indh. kalk + flint, grågul, khl.	Gl	Gc
9	LER, fedt, indh. enkelte kalkkorn + sandslirrer, grå, khl.	Sm	Gc
10	LER, ret fedt, sv. sandet, sv. gruset, indh. sandslirrer + flint + kalkstykker + sorte pletter, grå, khl.	Sm	Gc
11	MORÆNELER, siltet, sandet, gruset, indh. kalk +flint, grå, khl.	Gl	Gc
12	MORÆNELER - " -	Gl	Gc
13	MORÆNELER, sandet, gruset, indh. kalk + flint, grå, khl.	Gl	Gc
14	MORÆNELER, siltet, sandet, gruset, indh. kalk +flint, grå, khl.	Gl	Gc
15	MORÆNELER - " -	Gl	Gc
16	MORÆNELER, siltet, sandet, gruset, indh. kalkkorn + flint, grå, khl.	Gl	Gc
17	MORÆNELER - " -	Gl	Gc
18	MORÆNELER, sv. siltet, sandet, gruset, indh. kalk + flint, grå, khl.	Gl	Gc
19	MORÆNELER - " -	Gl	Gc

Fortsættes

○	10	20	30	W (%)
●○	100	200	300	Cv,Cvr (kN/m²)
▼	10	20	30	N (Slag/30 cm)

I moræneler, -silt, -sand og -grus kan der forventes indhold af sten og blokke.

Boredimension: 8 tommer. Rør 2: Ø32 mm. Rør 1: Ø63 mm.

Boremetode : Tør rotationsboring med foring og snegl

X : 722836 (m) Y : 6183698 (m) Plan :

Sag : 10564 Kildeskovshallen, Hellerup

Strækning : Boret af : JONAS Dato : 20210618 DGU-nr.: Boring : H17

Udarb. af : Kontrol : Godkendt : Dato : Bilag : S. 1 / 3

HASBO

Boreprofil

BRegister - PSTGDK 2.0 - 07.10.2021 07:07:26

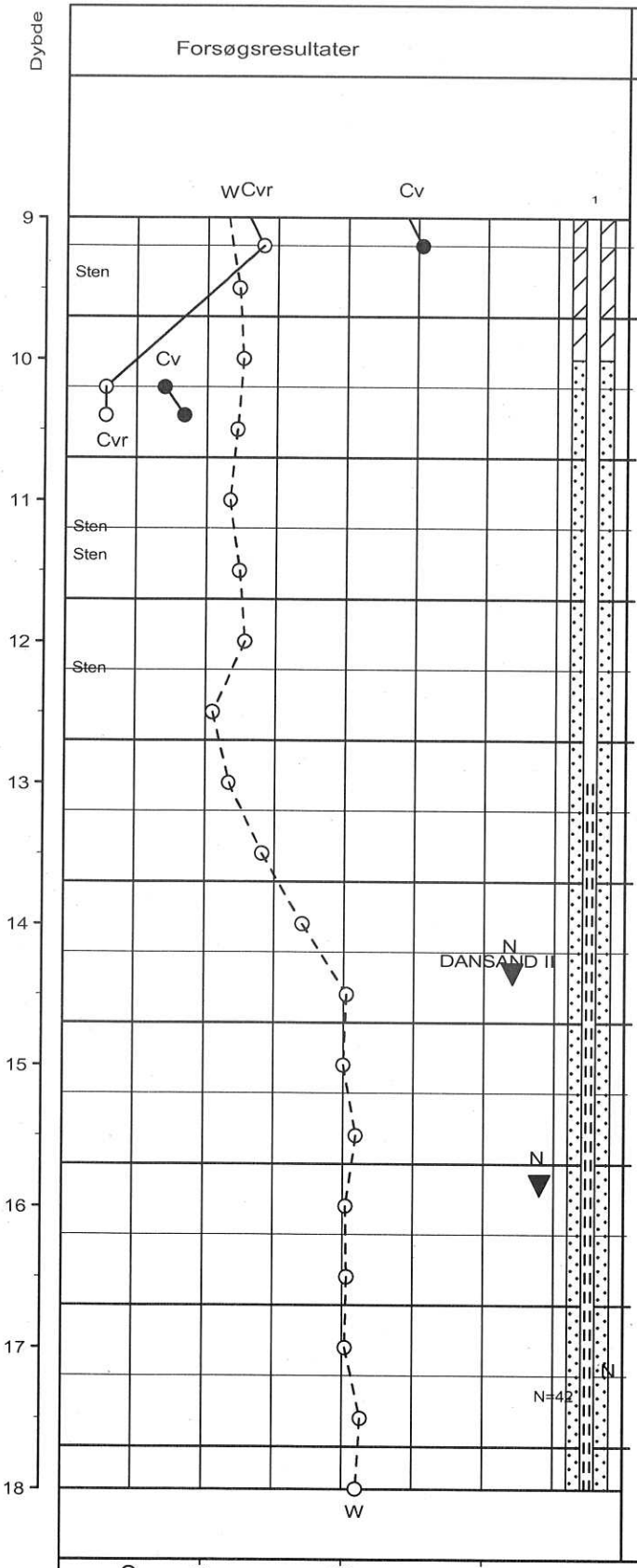

Fortsat

Nr.	Jordart Karakterisering	Aflejring	Alder
20	LER, st. sandet, sv. gruset, indh. kalk + flint, grå, khl.	Sm	Gc
21	LER, siltet, st. sandet, sv. gruset, indh. afrundede enkelte sten + kalk, lys grå, khl.	Sm	Gc
22	LER, siltet, st. sandet, sv. afrundet gruset, st. kalkholdigt, indh. flint, lys grå, khl.	Sm	Gc
23	SAND, st. leret, siltet, indh. afrundet kalk+ afrundet flint, lys grå, khl.	Sm	Gc
24	SAND, st. leret, siltet, sv. gruset, indh. afrundet kalk + afrundet flint, lys grå, khl.	Sm	Gc
25	LER, siltet, st. sandet, sv. gruset, indh. enkelte afrundede sten + afrundet kalk, lys grå, khl.	Sm	Gc
26	LER, st. sandet, gruset, indh. afrundet kalk, lys grå, khl.	Sm	Gc
27	MORÆNESAND, fint, usorteret, st. leret, gruset, indh. flere kantede flint - og kalkkorn, lys grå, khl.	Gl	Gc
28	SAND, fint, sorteret, indh. enkelte sten + afrundet kalk + afrundet flint, lys grå, khl.	Sm	Gc
29	SAND, fint - groft, mest fint, sorteret, sv. gruset, indh. enkelte sten, gulgrå, khl.	Sm	Gc
30	SAND, fint - mellem, mest fint, sorteret, gulgrå, khl.	Sm	Gc
31	SAND, fint - mellem, mest fint, sorteret, indh. enkelte gruskorn, gulgrå, khl.	Sm	Gc
32	SAND, fint - mellem, sorteret, gulgrå, khl.	Sm	Gc
33	SAND - " -	Sm	Gc
34	SAND, fint - mellem, sorteret, indh. enkelte kalkkorn, gulgrå, khl.	Sm	Gc
35	SAND, fint - mellem, sorteret, indh. enkelte gruskorn, gulgrå, khl.	Sm	Gc
36	SAND, fint - mellem, sorteret, gulgrå, khl.	Sm	Gc
37	SAND - " -	Sm	Gc

Fortsættes

○	10	20	30	W (%)
●○	100	200	300	Cv,Cvr (kN/m²)
▼	10	20	30	N (Slag/30 cm)

I moræneler, -silt, -sand og -grus kan der forventes indhold af sten og blokke.

Boredimension: 8 tommer. Rør 2: Ø32 mm. Rør 1: Ø63 mm.

Boremetode : Tør rotationsboring med foring og snegl

X : 722836 (m) Y : 6183698 (m) Plan :

Sag : 10564 Kildeskovshallen, Hellerup

Strækning : Boret af : JONAS Dato : 20210618 DGU-nr.: Boring : H17

Udarb. af : Kontrol : Godkendt : Dato : Bilag : S. 2 / 3

HASBO

Boreprofil

BRegister - PSTGDK 2.0 - 07.10.2021 07:07:26

Dybde	Forsøgsresultater	Kote (m)	Geologi	Prøve	Nr.	Jordart Karakterisering	Aflejring	Alder
						Fortsat		
18	W				38	SAND, fint - mellem, mest fint, sorteret, st. gruset, stenet, indh. kalk + flint, gulgrå, khl.	Sm	Gc
		-4						
19								
		-5						
20								
		-6						
21								
		-7						
22								
		-8						
23								
		-9						
24								
		-10						
25								
		-11						
26								
		-12						
27								

○	10	20	30	W (%)
●○	100	200	300	Cv,Cvr (kN/m²)
▼	10	20	30	N (Slag/30 cm)

I moræneler, -silt, -sand og -grus kan der forventes indhold af sten og blokke.

Boredimension: 8 tommer. Rør 2: Ø32 mm. Rør 1: Ø63 mm.

Boremetode : Tør rotationsboring med foring og snegl

X : 722836 (m) Y : 6183698 (m) Plan :

Sag : 10564 Kildeskovshallen, Hellerup

Strækning : Boret af : JONAS Dato : 20210618 DGU-nr.: Boring : H17

Udarb. af : Kontrol : Godkendt : Dato : Bilag : S. 3 / 3

HASBO

Boreprofil

BRegister - PSTGDK 2.0 - 07.10.2021 07:07:26

HASBO

Bilag 3

Geotekniske boringer B1 til B11 fra /2/ og /4/

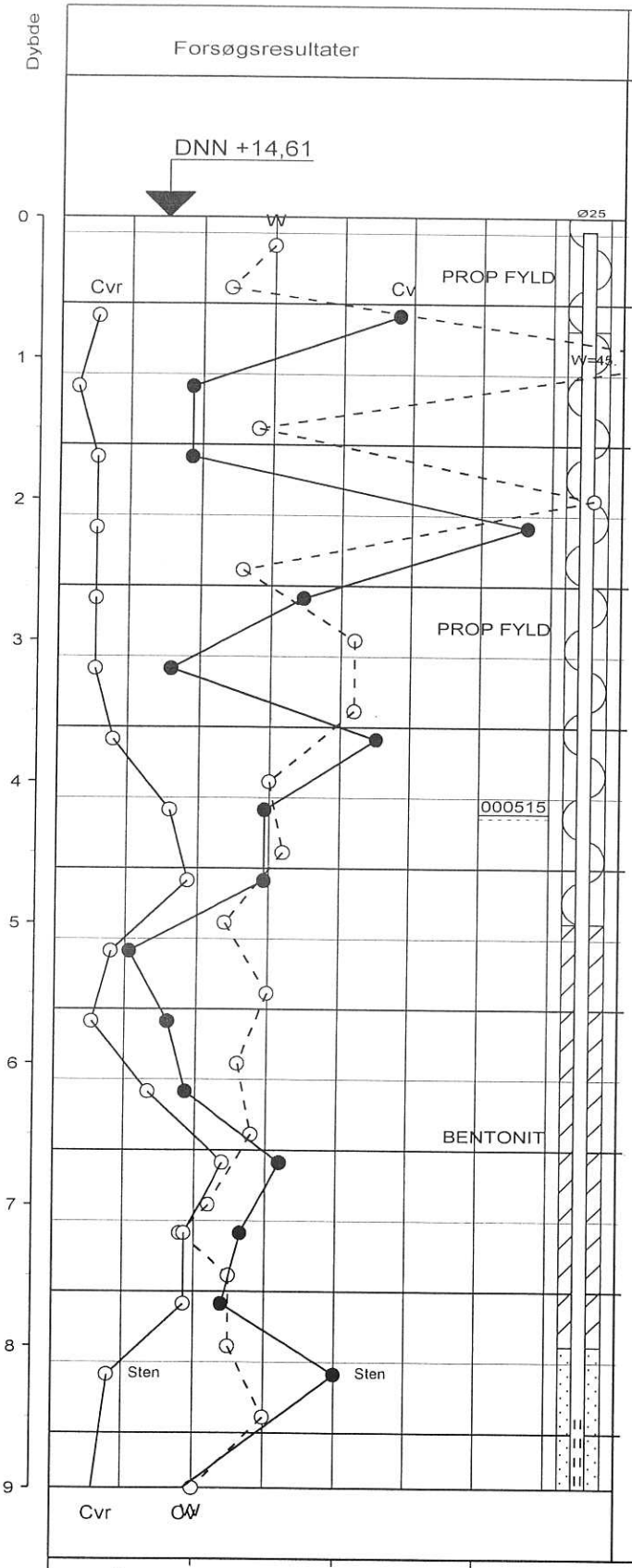

Nr.	Jordart Karakterisering	Aflejring	Alder
1	FYLD: MULD, leret, sandet, rodtr., m. kalkkorn, brun, st. khl.		
2	FYLD: LER, st. sandet, st. gruset, muldet, glasskår, m. kalkkorn, brun, st. khl.		
3	FYLD: LER, st. sandet, st. gruset, muldet, glasskår, teglskår, m. kalkkorn, brun, st. khl.		
4	FYLD: LER, st. sandet, st. gruset, muldet, rodrt., m. kalkkorn, asfaltstykker, brun - sort, st. khl.		
5	FYLD: LER, st. sandet, muldet, tørvet, rodtr., m. kalkkorn, teglskår, glasskår, brun - sort, st. khl		
6	FYLD ?: LER, sandet, gruset, m. kalkkorn, grå, khl.		
7	LER, ret fedt, m. okkerstriber, lyseblå, khl.	Sm	Pg/ Sg
8	LER, ret fedt, m. okkerstriber, lyseblå, khl.	Sm	Sg/ Pg
9	MORÆNELER, st. sandet, st. gruset, grå, st. khl.	Gl	Gc
10	MORÆNELER - " -	Gl	Gc
11	MORÆNELER, sandet, grå, khl.	Gl	Gc
12	MORÆNELER - " -	Gl	Gc
13	MORÆNELER - " -	Gl	Gc
14	MORÆNELER - " -	Gl	Gc
15	MORÆNELER - " -	Gl	Gc
16	MORÆNELER, sandet, rødbrun, st. khl.	Gl	Gc
17	MORÆNELER, sandet, grå, st. khl.	Gl	Gc
18	MORÆNELER - " -	Gl	Gc
19	SAND, fint - groft, ringe sorteret, sv. siltet, sv. gruset, lysgrå, st. khl.	Gl	Gc
20	MORÆNELER, sandet, grå, khl.	Gl	Gc

Fortsættes

○	10	20	30	W (%)
△	14	18	22	γ (kN/m³)
○	100	200	300	Cv,Cvr (kN/m²)

Boremetode : Tørboring med foring

Plan :

Sag : 7610 Udvidelse af Kildeskovhallen

Strækning : Boret af : HASBO JJ Dato : 000413 DGU-nr.: Boring : B1

Udarb. af : PSH Kontrol : Godkendt : Dato : 13·06·2000 Bilag : 2 S. 1 / 2

HASBO

Boreprofil

BRegister - PSTGDK 2.0 - 29/05/2000 01:23:31

Dybde	Forsøgsresultater	Kote (m)	Geologi	Prøve	Nr.	Jordart Karakterisering	Aflejring	Alder
						Fortsat		
9	Cvr Cvr Cv W DANSAND II Ø25							
		5			21	SAND, fint - groft, usorteret, st. siltet, st. leret, sv. gruset, lysgrå, st. khl.	Gl	Gc
10					22	SAND - " -	Gl	Gc
		4			23	GRUS, fint - groft, usorteret, sv. sandet, sv. stenet, grå, khl.	Gl	Gc
11								
		3						
12								
		2						
13								
		1						
14								
		0						
15								
		-1						
16								
		-2						
17								
		-3						
18								

○	10	20	30	W (%)
△	14	18	22	γ (kN/m³)
○	100	200	300	Cv,Cvr (kN/m²)

Boremetode : Tørboring med foring

Plan :

Sag : 7610 Udvidelse af Kildeskovshallen

Strækning : Boret af : HASBO JJ Dato : 000413 DGU-nr.: Boring : B1

Udarb. af : PBH Kontrol : B Godkendt : B Dato : 13.06.2000 Bilag : 2 S. 2 / 2

HASBO

Boreprofil

BRegister - PSTGDK 2.0 - 29/05/2000 01:23:31

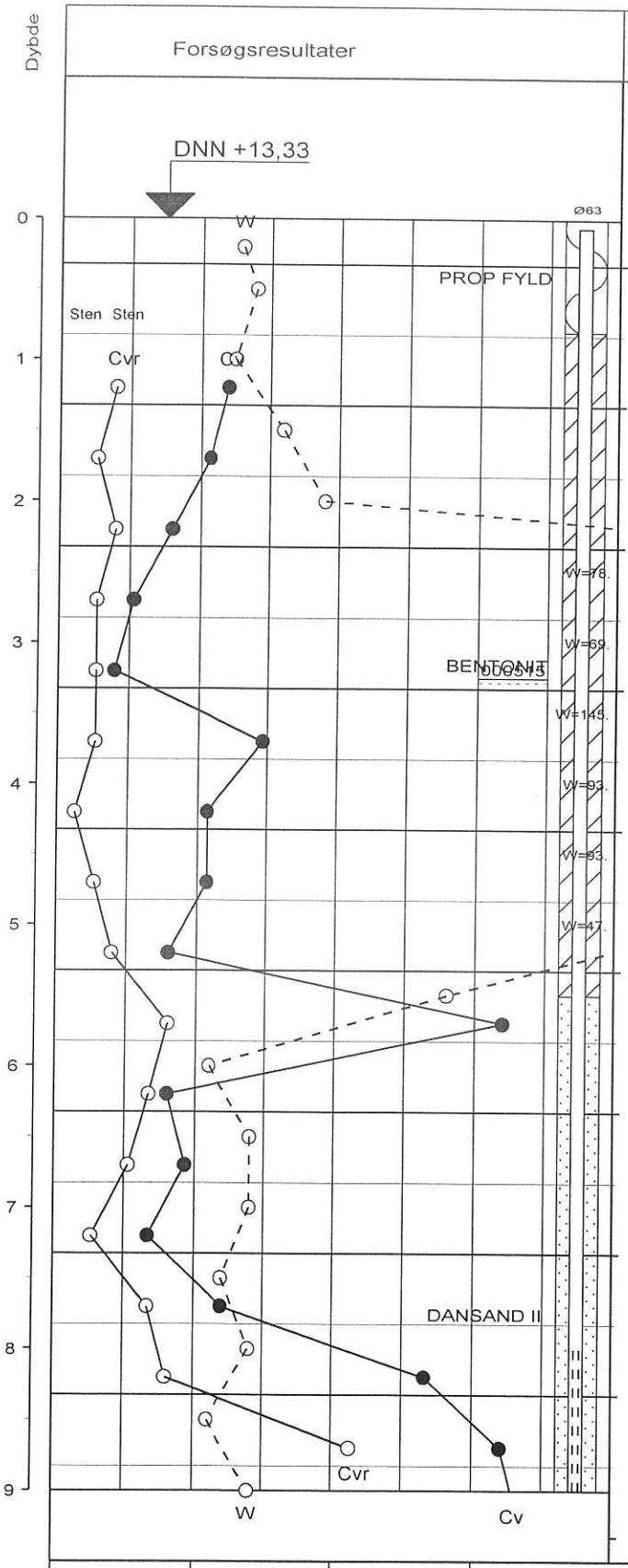

Nr.	Jordart Karakterisering	Aflejring	Alder
1	FYLD: MULD, sv. sandet, sv. gruset, enk. sten, sort - brun, sv.khl		
2	FYLD: MULD, leret, sandet, gruset, enk. sten, potteskår, mørtelklump, sort - brun, sv. khl		
3	FYLD: MULD, leret, sandet, gruset, slagger, glasskår, teglstykker, sort - brun, st. khl.		
4	FYLD: LER, sandet, gruset, enk. sten, organiskh., mørtelklumper, brun - sort, st. khl.		
5	FYLD: LER, sandet, gruset, enk. sten, enk. kalkkorn, organisk, rodtr., mørtelklump, brun, st. khl.		
6	TØRV, sort, khl	Fe	Pg
7	TØRV, sort, st. khl	Fe	Pg
8	GYTJE, leret, siltet, sandet, enk. planterester, skalfragmenter, brun - grå, st. khl.	Fe	Pg
9	GYTJE - " -	Fe	Pg
10	GYTJE - " -	Fe	Pg
11	GYTJE - " -	Fe	Pg
12	SILT, st. leret, sv. organisk, lysgrå, khl.	Ne	Pg/ Sg
13	MORÆNELER, st. sandet, st. gruset, grå, st. khl.	Gl	Gc
14	MORÆNELER, ret fedt, grå, st. khl.	Gl	Gc
15	MORÆNELER, st. sandet, grå, st. khl	Gl	Gc
16	MORÆNELER - " -	Gl	Gc
17	MORÆNELER - " -	Gl	Gc
18	MORÆNELER, sandet, grå, st. khl	Gl	Gc
19	MORÆNELER - " -	Gl	Gc

Fortsættes

○	10	20	30	W (%)
Δ	14	18	22	γ (kN/m³)
○	100	200	300	Cv,Cvr (kN/m²)

Boremetode : Tørboring med foring

Plan :

Sag : 7610 Udvidelse af Kildeskovshallen

Strækning : Boret af : HASBO JJ Dato : 000511 DGU-nr.: Boring : B2

Udarb. af : PBH Kontrol : Godkendt : Dato : 13.06.2000 Bilag : 3 S. 1 / 2

HASBO

Boreprofil

BRegister - PSTGDK 2.0 - 13/06/2000 12:05:49

Dybde	Forsøgsresultater	Kote (m)	Geologi	Prøve	Nr.	Jordart Karakterisering	Aflejring	Alder
						Fortsat		
9	W, Cv, Ø63, Cv>333	4			20	MORÆNELER, sandet, grå, st. khl	Gl	Gc
10	W, Cv>715, Cv>715	3			21	MORÆNELER - " -	Gl	Gc
11		2						
12		1						
13		0						
14		-1						
15		-2						
16		-3						
17		-4						
18		-5						

○	10	20	30	W (%)
△	14	18	22	γ (kN/m³)
○	100	200	300	Cv,Cvr (kN/m²)

Boremetode : Tørboring med foring

Plan :

Sag : 7610 Udvidelse af Kildeskovhallen

Strækning : Boret af : HASBO JJ Dato : 000511 DGU-nr.: Boring : B2

Udarb. af : PSH Kontrol : Godkendt : Dato : 13.06.2000 Bilag : 3 S. 2 / 2

HASBO

Boreprofil

BRegister - PSTGDK 2.0 - 13/06/2000 12:05:49

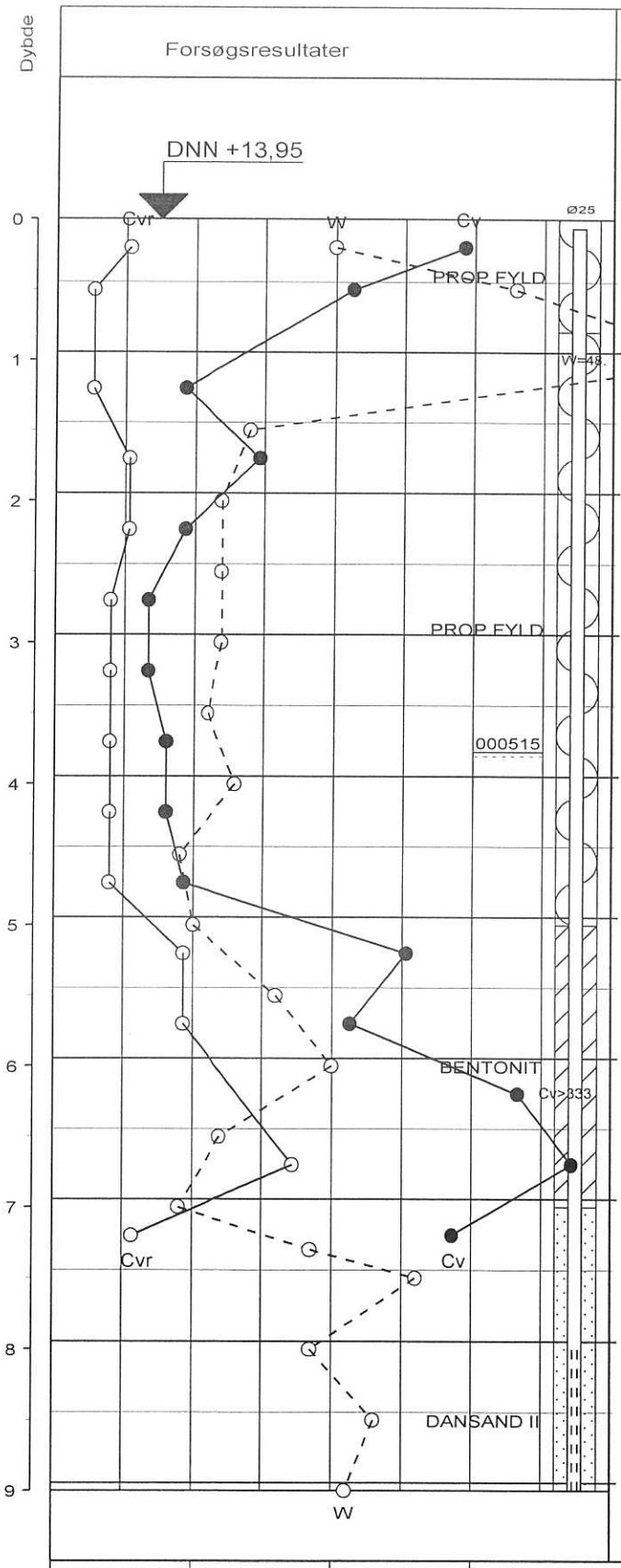

Kote (m)	Geologi	Prøve	Nr.	Jordart Karakterisering	Aflejring	Alder
			1	FYLD: MULD, sandet, tørveh., sort, khl.		
			2	FYLD: MULD - " -		
13			3	FYLD: SAND, st. tørveh., sort - brun, st. khl.		
			4	MORÆNELER, sandet, grå, khl.	Gl	Gc
12			5	MORÆNELER, fed, grå, khl.	Gl	Gc
			6	MORÆNELER - " -	Gl	Gc
11			7	MORÆNELER - " -	Gl	Gc
			8	MORÆNELER - " -	Gl	Gc
10			9	MORÆNELER - " -	Gl	Gc
			10	MORÆNELER - " -	Gl	Gc
9			11	MORÆNELER - " -	Gl	Gc
			12	MORÆNELER - " -	Gl	Gc
8			13	MORÆNELER, sandet, stenet, grå, khl.	Gl	Gc
			14	MORÆNELER, sandet, grå, st. khl.	Gl	Gc
7			15	MORÆNELER - " -	Gl	Gc
			16	SILT, st. sandet, sv. gruset, lysbrun, sv. khl	Gl	Gc
			17	SILT - " -	Gl	Gc
6			18	SAND, fint - mellem, usorteret, lysbrun, st. khl.	Gl	Gc
			19	SAND - " -	Gl	Gc
5			20	SAND, fint - mellem, velsorteret, sv. siltet, lysbrun	Sm	Gc

Fortsættes

○	10	20	30	W (%)
△	14	18	22	γ (kN/m³)
○	100	200	300	Cv,Cvr (kN/m²)
▼	10	20	30	N (Slag/30 cm)

Boremetode : Tørboring med foring

Plan :

Sag : 7610 Udvidelse af Kildeskovhallen

Strækning : Boret af : HASBO JJ Dato : 000418 DGU-nr.: Boring : B3

Udarb. af : PBH Kontrol : Godkendt : Dato : 13.06.2000 Bilag : 4 S. 1 / 2

HASBO

Boreprofil

BRegister - PSTGDK 2.0 - 29/05/2000 01:55:55

Dybde	Forsøgsresultater	Kote (m)	Geologi	Prøve	Nr.	Jordart Karakterisering	Aflejring	Alder
						Fortsat		
9	W, Q, N=43, Ø25				21	SAND, fint - mellem, velsorteret, sv. siltet, lysbrun	Sm	Gc
10	W	4			22	SAND - " -	Sm	Gc
11		3						
12		2						
13		1						
14		0						
15		-1						
16		-2						
17		-3						
18		-4						

○	10	20	30	W (%)
△	14	18	22	γ (kN/m³)
○	100	200	300	Cv,Cvr (kN/m²)
▼	10	20	30	N (Slag/30 cm)

Boremetode : Tørboring med foring

Plan :

Sag : 7610 Udvidelse af Kildeskovshallen

Strækning : Boret af : HASBO JJ Dato : 000418 DGU-nr.: Boring : B3

Udarb. af : PGH Kontrol : Godkendt : Dato : 13.06.2000 Bilag : 4 S. 2 / 2

HASBO

Boreprofil

BRegister - PSTGDK 2.0 - 29/05/2000 01:55:55

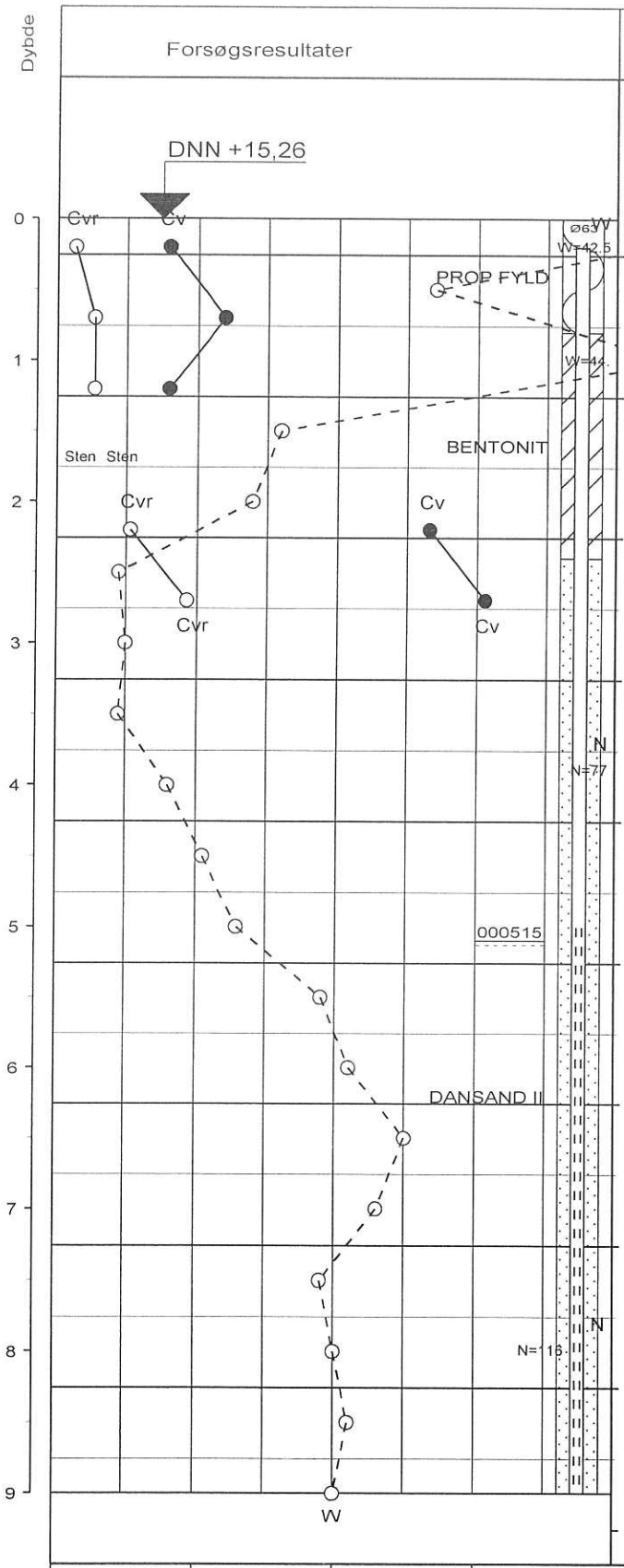

Nr.	Jordart Karakterisering	Aflejring	Alder
1	FYLD: MULD, sandet, leret, sv. gruset, rødder, brun, st. khl.		
2	FYLD, st. tørvet, sandet, leret, tegl og slagger, brun, st. khl.		
3	TØRV, st. sandet, skalfragmenter, rødder, brun, st. khl.	Fe	Pg
4	MORÆNELER, sandet, st. organisk, lysgrå, st. khl.	Gl	Gc
5	MORÆNELER, sandet, sv. organisk, lysgrå, st. khl.	Gl	Gc
6	SAND, fint, sorteret, grå, st. khl.	Sm	Gc
7	SAND, fint, sorteret, lysbrun, khl.	Sm	Gc
8	SAND - " -	Sm	Gc
9	SAND - " -	Sm	Gc
10	SAND - " -	Sm	Gc
11	SAND, fint - mellem, sorteret, lysbrun, khl.	Sm	Gc
12	SAND - " -	Sm	Gc
13	SAND - " -	Sm	Gc
14	SAND - " -	Sm	Gc
15	SAND - " -	Sm	Gc
16	SAND, fint, sorteret, lysbrun, khl.	Sm	Gc
17	SAND - " -	Sm	Gc
18	SAND - " -	Sm	Gc
19	SAND - " -	Sm	Gc

Fortsættes

○	10	20	30	W (%)
△	14	18	22	γ (kN/m³)
○	100	200	300	Cv,Cvr (kN/m²)
▼	10	20	30	N (Slag/30 cm)

Boremetode : Tørboring med foring

Plan :

Sag : 7610 Udvidelse af Kildeskovshallen

Strækning : Boret af : HASBO JJ Dato : 000417 DGU-nr.: Boring : B4

Udarb. af : PBH Kontrol : Godkendt : Dato : 13.06.2000 Bilag : 5 S. 1 / 2

HASBO

Boreprofil

BRegister - PSTGDK 2.0 - 29/05/2000 02:08:27

Dybde	Forsøgsresultater	Kote (m)	Geologi	Prøve	Nr.	Jordart Karakterisering	Aflejring	Alder
						Fortsat		
9	W, Ø63	6			20	SAND, fint, sorteret, lysbrun, khl.	Sm	Gc
10	Q, W	5			21	SAND - " -	Sm	Gc
11		4						
12		3						
13		2						
14		1						
15		0						
16		-1						
17		-2						
18		-3						

○	10	20	30	W (%)
△	14	18	22	γ (kN/m³)
○	100	200	300	Cv,Cvr (kN/m²)
▼	10	20	30	N (Slag/30 cm)

Boremetode : Tørboring med foring

Plan :

Sag : 7610 Udvidelse af Kildeskovshallen

Strækning : Boret af : HASBO JJ Dato : 000417 DGU-nr.: Boring : B4

Udarb. af : PGH Kontrol : Godkendt : Dato : 13.06.2000 Bilag : 5 S. 2 / 2

HASBO

Boreprofil

BRegister - PSTGDK 2.0 - 29/05/2000 02:08:27

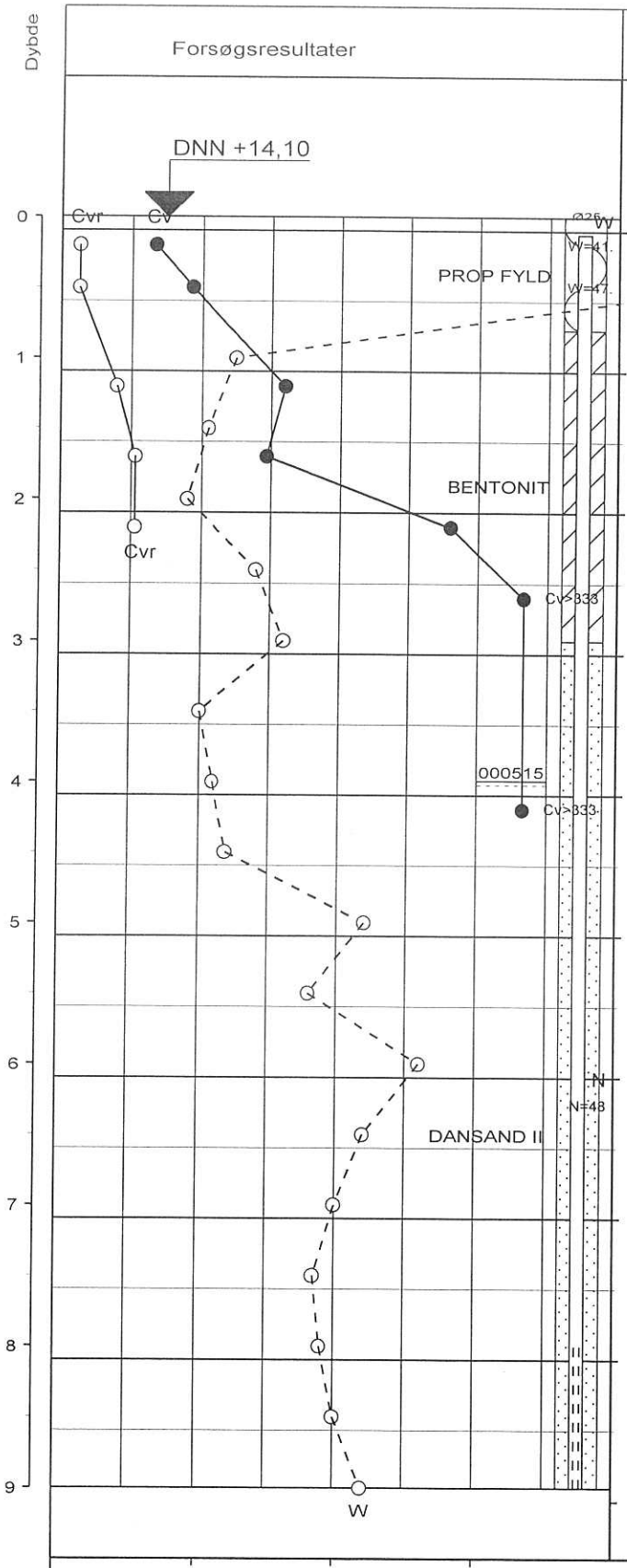

Kote (m)	Geologi	Prøve	Nr.	Jordart Karakterisering	Aflejring	Alder
14			1	FYLD: MULD, tørveh., sandet, rod - og planterester, brun, st. khl.		
			2	FYLD ?: LER, tørveh., sandet, lysbrun, st. khl.		
13			3	FYLD ?: LER - " -		
			4	MORÆNELER, st. sandet, brungrå, st. khl.	Gl	Gc
12			5	MORÆNELER - " -	Gl	Gc
			6	MORÆNELER, sandet, mørkegrå, st. khl.	Gl	Gc
11			7	SAND, fint - mellem, sorteret, sv. siltet, sv. gruset, gråbrun, st. khl.	Gl	Gc
			8	SAND, fint - groft, usorteret, st. leret, st. siltet, sv. gruset, stenet, gråbrun, st. khl.	Gl	Gc
10			9	SAND - " -	Gl	Gc
			10	SAND, fint - mellem, sorteret, lysbrun, st. khl.	Sm	Gc
9			11	SAND, fint, velsorteret, lysbrun, khl.	Sm	Gc
			12	MORÆNEGRUS, fint - groft, usorteret, sandet, lysbrun, khl.	Gl	Gc
8			13	SAND, fint - mellem, sorteret, lysbrun, khl.	Sm	Gc
			14	SAND - " -	Sm	Gc
7			15	SAND - " -	Sm	Gc
			16	SAND - " -	Sm	Gc
6			17	SAND - " -	Sm	Gc
			18	SAND - " -	Sm	Gc
5			19	SAND - " -	Sm	Gc

Fortsættes

○	10	20	30	W (%)
△	14	18	22	γ (kN/m³)
○	100	200	300	Cv,Cvr (kN/m²)
▼	10	20	30	N (Slag/30 cm)

Boremetode : Tørboring med foring

Plan :

Sag : 7610 Udvidelse af Kildeskovshallen

Strækning : Boret af : HASBO JJ Dato : 000426 DGU-nr.: Boring : B5

Udarb. af : PBH Kontrol : Godkendt : Dato : 13-06-2000 Bilag : 6 S. 1 / 2

HASBO

Boreprofil

BRegister - PSTGDK 2.0 - 29/05/2000 02:25:18

Dybde	Forsøgsresultater	Kote (m)	Geologi	Prøve	Nr.	Jordart Karakterisering	Aflejring	Alder
						Fortsat		
9		5			20	SAND, fint - mellem, sorteret, grå, khl.	Sm	Gc
10		4			21	SAND - " -	Sm	Gc
11		3						
12		2						
13		1						
14		0						
15		-1						
16		-2						
17		-3						
18		-4						



○	10	20	30	W (%)
△	14	18	22	γ (kN/m³)
○	100	200	300	Cv,Cvr (kN/m²)
▼	10	20	30	N (Slag/30 cm)

Boremetode : Tørboring med foring

Plan :

Sag : 7610 Udvidelse af Kildeskovshallen

Strækning : Boret af : HASBO JJ Dato : 000426 DGU-nr.: Boring : B5

Udarb. af : PBH Kontrol : Godkendt : Dato : 13-06-2000 Bilag : 6 S. 2 / 2

HASBO

Boreprofil

BRegister - PSTGDK 2.0 - 29/05/2000 02:25:18

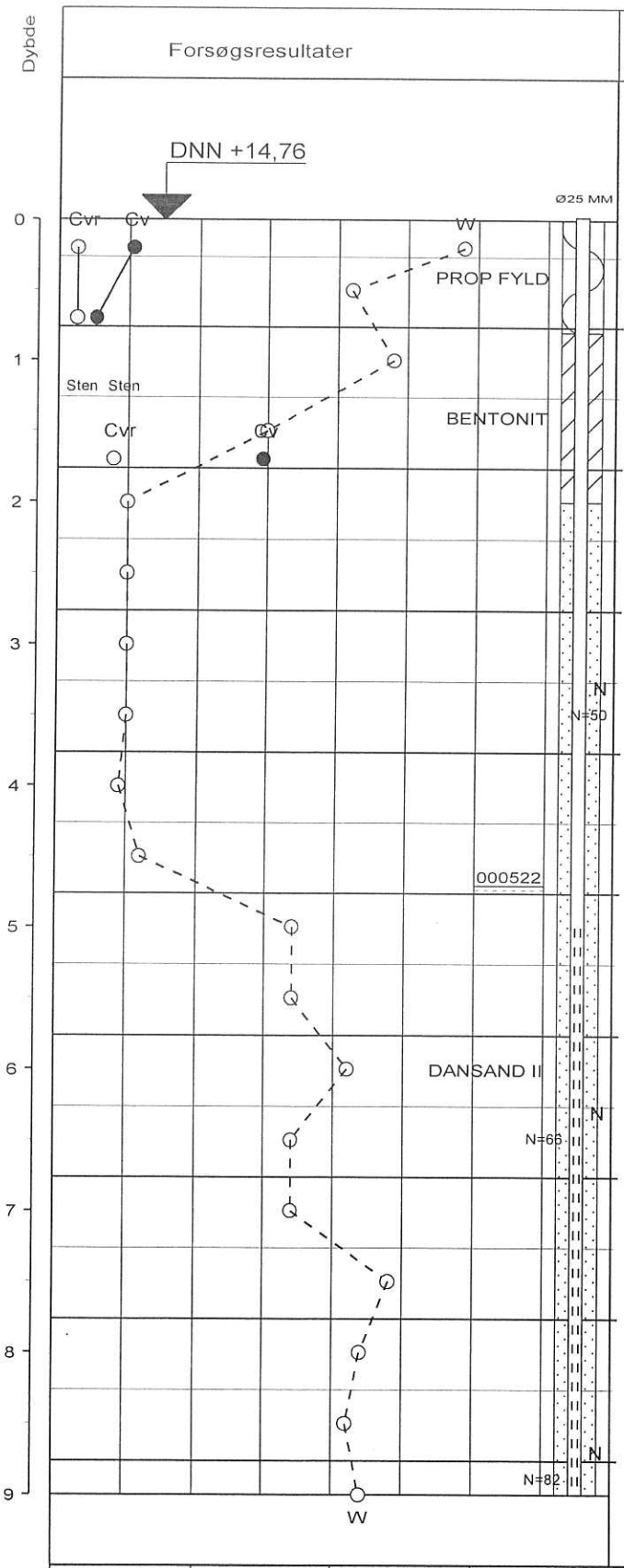

Nr.	Jordart Karakterisering	Aflejring	Alder
1	FYLD: MULD, tørveh., sv. sandet, sort		
2	FYLD: MULD - " -		
3	FYLD: MULD - " -		
4	FYLD ?: SAND, fint - groft, stenet, usorteret, grå, st. khl.		
5	FYLD ?: SAND - " -		
6	SAND, fint, velsorteret, lysbrun, sv. khl.	Sm	Gc
7	SAND - " -	Sm	Gc
8	SAND - " -	Sm	Gc
9	SAND - " -	Sm	Gc
10	SAND - " -	Sm	Gc
11	SAND - " -	Sm	Gc
12	SAND - " -	Sm	Gc
13	SAND - " -	Sm	Gc
14	SAND - " -	Sm	Gc
15	SAND - " -	Sm	Gc
16	SAND - " -	Sm	Gc
17	SAND - " -	Sm	Gc
18	SAND - " -	Sm	Gc
19	SAND - " -	Sm	Gc

Fortsættes

○	10	20	30	W (%)
△	14	18	22	γ (kN/m³)
○	100	200	300	Cv,Cvr (kN/m²)
▼	10	20	30	N (Slag/30 cm)

Boremetode : Tørboring med foring

Plan :

Sag : 7610 Udvidelse af Kildeskovshallen

Strækning : Boret af : HASBO JJ Dato : 000502 DGU-nr.: Boring : B6

Udarb. af : PBH Kontrol : Godkendt : Dato : 13.06.2000 Bilag : 7 S. 1 / 2

HASBO

Boreprofil

BRegister - PSTGDK 2.0 - 29/05/2000 02:31:11

Dybde	Forsøgsresultater	Kote (m)	Geologi	Prøve	Nr.	Jordart Karakterisering	Aflejring	Alder
						Fortsat		
9	W, Ø25 MM							
		5			20	SAND, fint, velsorteret, lysbrun, sv. khl.	Sm	Gc
10	W				21	SAND - " -	Sm	Gc
11		4						
12		3						
13		2						
14		1						
15		0						
16		-1						
17		-2						
18		-3						

○	10	20	30	W (%)
△	14	18	22	γ (kN/m³)
○	100	200	300	Cv,Cvr (kN/m²)
▼	10	20	30	N (Slag/30 cm)

Boremetode : Tørboring med foring

Plan :

Sag : 7610 Udvidelse af Kildeskovshallen

Strækning : Boret af : HASBO JJ Dato : 000502 DGU-nr.: Boring : B6

Udarb. af : PBH Kontrol : Godkendt : Dato : 13.06.2000 Bilag : 7 S. 2 / 2

HASBO

Boreprofil

BRegister - PSTGDK 2.0 - 29/05/2000 02:31:11

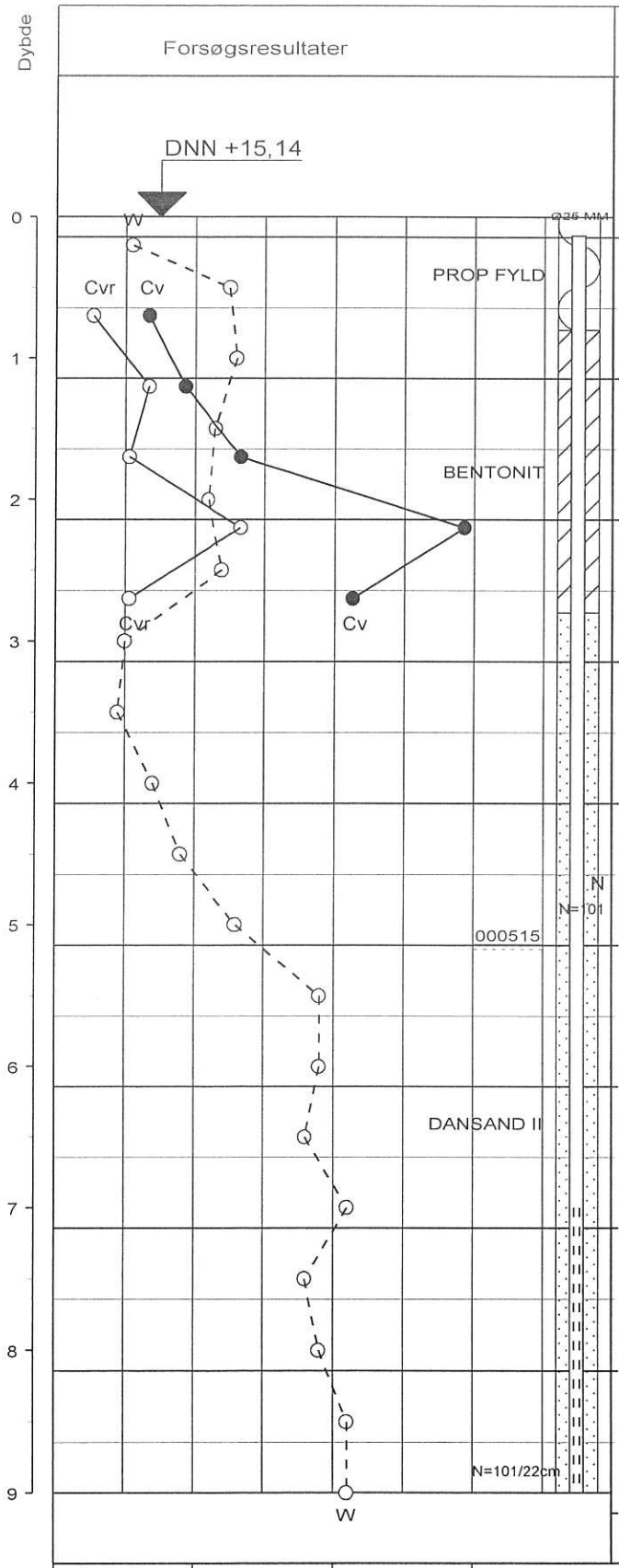

Nr.	Jordart Karakterisering	Aflejring	Alder
1	FYLD, stabilt grus		
2	FYLD: LER, st. sandet, st. gruset, grå, st. khl.		
3	FYLD: LER - " -		
4	MORÆNELER, st. sandet, gråbrun	Gl	Gc
5	MORÆNELER - " -	Gl	Gc
6	MORÆNELER - " -	Gl	Gc
7	SAND, fint, velsorteret, lysbrun, khl.	Sm	Gc
8	SAND - " -	Sm	Gc
9	SAND - " -	Sm	Gc
10	SAND - " -	Sm	Gc
11	SAND - " -	Sm	Gc
12	SAND - " -	Sm	Gc
13	SAND - " -	Sm	Gc
14	SAND - " -	Sm	Gc
15	SAND - " -	Sm	Gc
16	SAND - " -	Sm	Gc
17	SAND - " -	Sm	Gc
18	SAND - " -	Sm	Gc
19	SAND - " -	Sm	Gc

Fortsættes

○	10	20	30	W (%)
△	14	18	22	γ (kN/m³)
○	100	200	300	Cv,Cvr (kN/m²)
▼	10	20	30	N (Slag/30 cm)

Boremetode : Tørboring med foring

Plan :

Sag : 7610 Udvidelse af Kildeskovshallen

Strækning : Boret af : HASBO JJ Dato : 000508 DGU-nr.: Boring : B7

Udarb. af : PBH Kontrol : Godkendt : Dato : 13.06.2000 Bilag : B S. 1 / 2

HASBO

Boreprofil

BRegister - PSTGDK 2.0 - 29/05/2000 02:37:30

Dybde	Forsøgsresultater	Kote (m)	Geologi	Prøve	Nr.	Jordart Karakterisering	Aflejring	Alder
						Fortsat		
9	W Ø25 MM	6						
					20	SAND, fint, velsorteret, lysbrun, khl.	Sm	Gc
10	W	5			21	SAND - " -	Sm	Gc
11		4						
12		3						
13		2						
14		1						
15		0						
16		-1						
17		-2						
18		-3						

○	10	20	30	W (%)
△	14	18	22	γ (kN/m³)
○	100	200	300	Cv,Cvr (kN/m²)
▼	10	20	30	N (Slag/30 cm)

Boremetode : Tørboring med foring

Plan :

Sag : 7610 Udvidelse af Kildeskovhallen

Strækning : Boret af : HASBO JJ Dato : 000508 DGU-nr.: Boring : B7

Udarb. af : PBH Kontrol : Godkendt : Dato : 13.06.2000 Bilag : 8 S. 2 / 2

HASBO

Boreprofil

BRegister - PSTGDK 2.0 - 29/05/2000 02:37:30

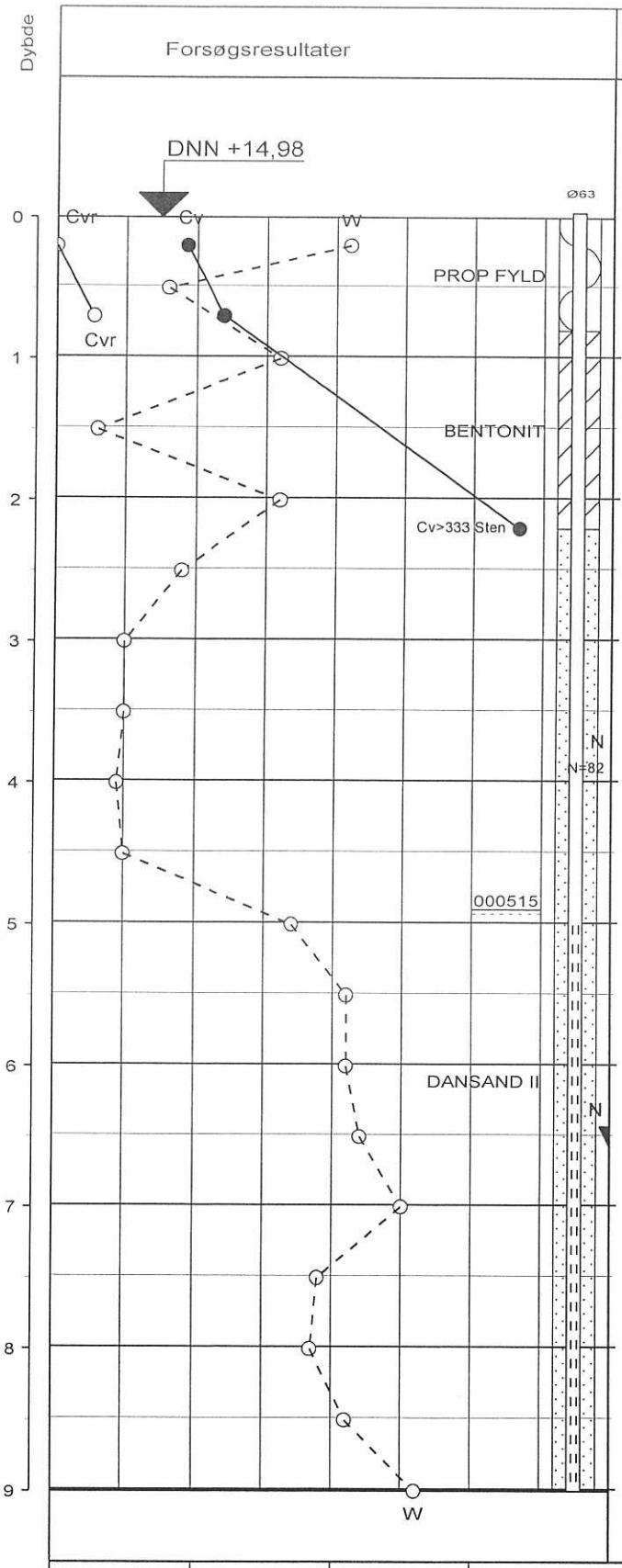

Nr.	Jordart Karakterisering	Aflejring	Alder
1	FYLD: MULD, sandet, gruset, stenet, tørveh., rødder og planterester, brun, st. khl.		
2	FYLD: SAND, fint - mellem, usorteret, muldet, grå, st. khl.		
3	FYLD: SAND - " -		
4	FYLD: SAND - " -		
5	FYLD: LER, st. sandet, st. gruset, rodgange, grå, st. khl.		
6	FYLD ?: SAND, fint - groft, usorteret, gråbrun, st. khl.	Gl	Gc
7	SAND, fint, velsorteret, lysbrun, st. khl.	Sm	Gc
8	SAND - " -	Sm	Gc
9	SAND - " -	Sm	Gc
10	SAND - " -	Sm	Gc
11	SAND - " -	Sm	Gc
12	SAND - " -	Sm	Gc
13	SAND - " -	Sm	Gc
14	SAND - " -	Sm	Gc
15	SAND - " -	Sm	Gc
16	SAND - " -	Sm	Gc
17	SAND - " -	Sm	Gc
18	SAND - " -	Sm	Gc
19	SAND - " -	Sm	Gc

○	10	20	30	W (%)
△	14	18	22	γ (kN/m³)
○	100	200	300	Cv,Cvr (kN/m²)
▼	10	20	30	N (Slag/30 cm)

Boremetode : Tørboring med foring

Plan :

Sag : 7610 Udvidelse af Kildeskovshallen

Strækning : Boret af : HASBO JJ Dato : 000427 DGU-nr.: Boring : B8

Udarb. af : PBH Kontrol : Godkendt : Dato : 13.06.2000 Bilag : 9 S. 1 / 2

HASBO

Boreprofil

BRegister - PSTGDK 2.0 - 29/05/2000 02:44:37

Dybde	Forsøgsresultater	Kote (m)	Geologi	Prøve	Nr.	Jordart Karakterisering	Aflejring	Alder
						Fortsat		
9	W, Ø63							
					20	SAND, fint, velsorteret, lysbrun, st. khl.	Sm	Gc
10	N, W	5			21	SAND - " -	Sm	Gc
11		4						
12		3						
13		2						
14		1						
15		0						
16		-1						
17		-2						
18		-3						

○	10	20	30	W (%)
△	14	18	22	γ (kN/m³)
○	100	200	300	Cv,Cvr (kN/m²)
▼	10	20	30	N (Slag/30 cm)

Boremetode : Tørboring med foring

Plan :

Sag : 7610 Udvidelse af Kildeskovshallen

Strækning : Boret af : HASBO JJ Dato : 000427 DGU-nr.: Boring : B8

Udarb. af : PBH Kontrol : Godkendt : Dato : 13.06.2000 Bilag : 9 S. 2 / 2

HASBO

Boreprofil

BRegister - PSTGDK 2.0 - 29/05/2000 02:44:37

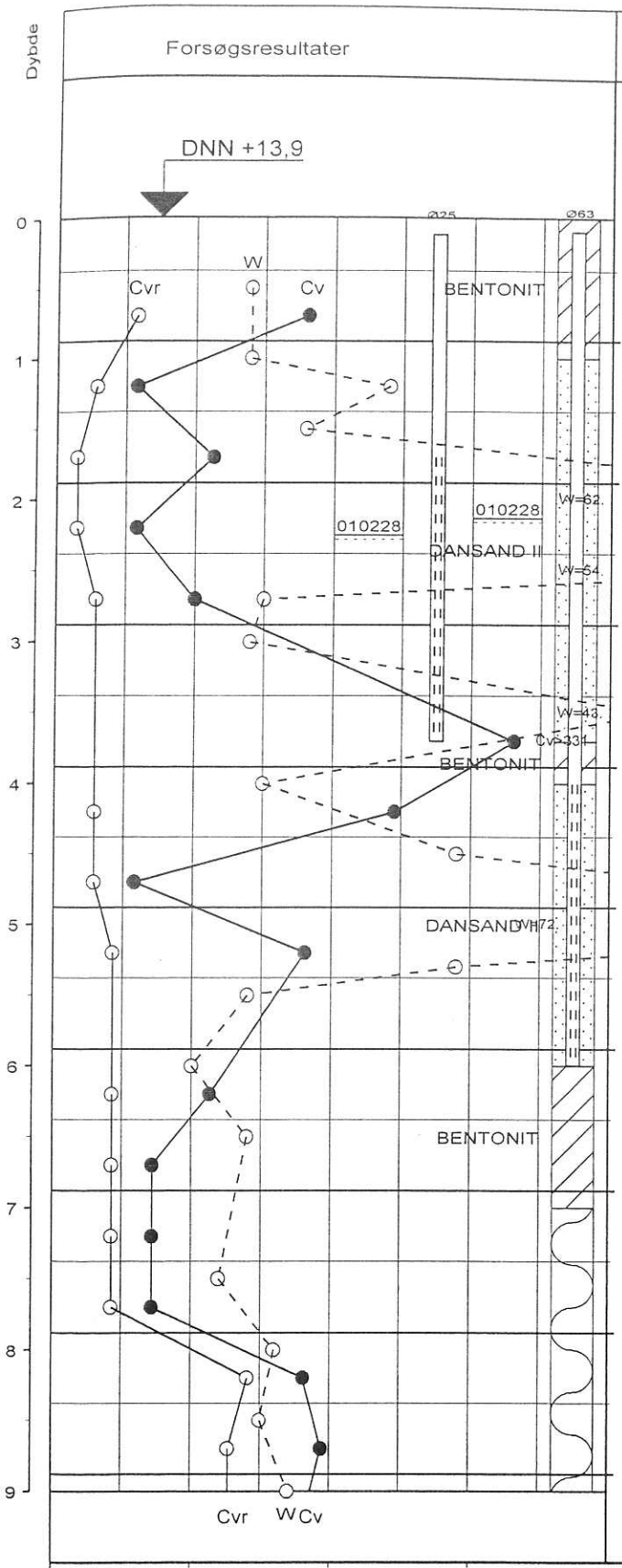

Boremetode : Tør rotationsboring med foring og snegl

Plan :

Sag : 8008 Udvidelse af Kildeskovhallen

Strækning : Boret af : Dato : 20010213 DGU-nr.: Boring : B9

Udarb. af : Kontrol : Godkendt : Dato : 28.02.2001 Bilag : 2.1 S. 1/2

HASBO

Boreprofil

BRegister - PSTGDK 2.0 - 01/03/2001 01:58:35

Dybde	Forsøgsresultater	Kote (m)	Geologi	Prøve	Nr.	Jordart Karakterisering	Aflejring	Alder
						Fortsat		
9					19	MORÆNELER, ret fedt, mørkegrå, st. khl	Gl	Gc
10		4			20	MORÆNELER, siltet, st. sandet, gruset, stenet, grå, st. khl.	Gl	Gc
					21	MORÆNELER - " -	Gl	Gc
11		3			21A	SILT, leret, sv. sandet, m. kalkslam, lysegrå	Gl	Gc
					22	KALKSTEN, sv. siltet, sv. leret, sv. sandet, lysegrå	Gl	Gc
					23	KALKSTEN - " -	Gl	Gc
12		2			24	KALKSTEN - " -	Gl	Gc
13		1						
14		0						
15		-1						
16		-2						
17		-3						
18		-4						



○	10	20	30	W (%)
○	100	200	300	Cv,Cvr (kN/m²)

Boremetode : Tør rotationsboring med foring og snegl

Plan :

Sag : 8008 Udvidelse af Kildeskovshallen

Strækning : Boret af : JJ Dato : 20010213 DGU-nr.: Boring : B9

Udarb. af : TBH Kontrol : Godkendt : Dato : 28.02.2001 Bilag : 2.2 S. 2 / 2

HASBO

Boreprofil

BRegister - PSTGDK 2.0 - 01/03/2001 01:58:35

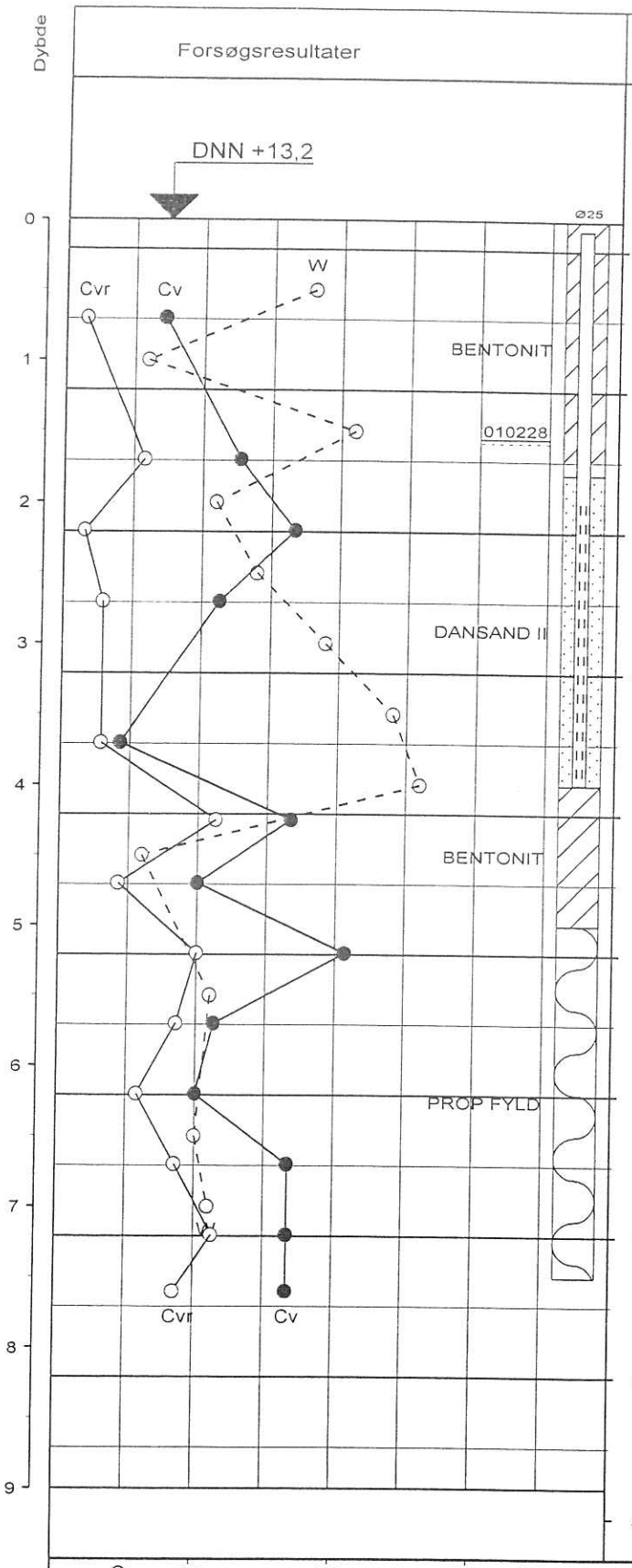

Kote (m)	Nr.	Jordart Karakterisering	Aflejring	Alder
13	1	FYLD, leret, sandet, gruset, rodtrævler, enkelte slagger, st. khl., lysebrun	Fy	Re
12	2	FYLD, stabilt grus, stkhl, lysebrun	Fy	Re
	3	FYLD, leret, siltet, sandet, stenet, lerklumper, rodtr., okkerstriber, st. khl., brun	Fy	Re
11	4	LER, sv. siltet, sandet, gruset, planterester, rodtrævler, okkerstriber, st khl., blågrå, brun	Fl	Pg
	5	LER - " -	Fl	Pg
10	6	SAND, fint - groft, usorteret, gruset, st. khl., gråbrun	Fl	Pg
	7	GYTJE, st. leret, sandrevler, planterester, rodtrævler, svovllugt, st. khl., gråblå	Fe	Pg
	8	SILT, st. leret, sorte striber, st. khl., blågrøn	Ne	Sg
9	9	MORÆNELER, siltet, sandet, gruset, st. khl, grå	Gl	Gc
8	10	MORÆNELER - " -	Gl	Gc
	11	MORÆNELER - " -	Gl	Gc
	12	MORÆNELER - " -	Gl	Gc
7	13	MORÆNELER - " -	Gl	Gc
	14	MORÆNELER, siltet, sandet, gruset, stenet, st. khl., grå	Gl	Gc
6	15	MORÆNELER - " -	Gl	Gc
5				
4				

Fortsættes

○	10	20	30	W (%)
○	100	200	300	Cv,Cvr (kN/m²)

Boremetode : Tør rotationsboring med foring og snegl

Plan :

Sag : 8008 Udvidelse af Kildeskovshallen

Strækning : Boret af : JJ Dato : 20010215 DGU-nr.: Boring : B10

Udarb. af : PSH Kontrol : Godkendt : Dato : 28-02-2001 Bilag : 2.3 S. 1/1

HASBO

Boreprofil

BRegister - PSTGDK 2.0 - 01/03/2001 01:45:39

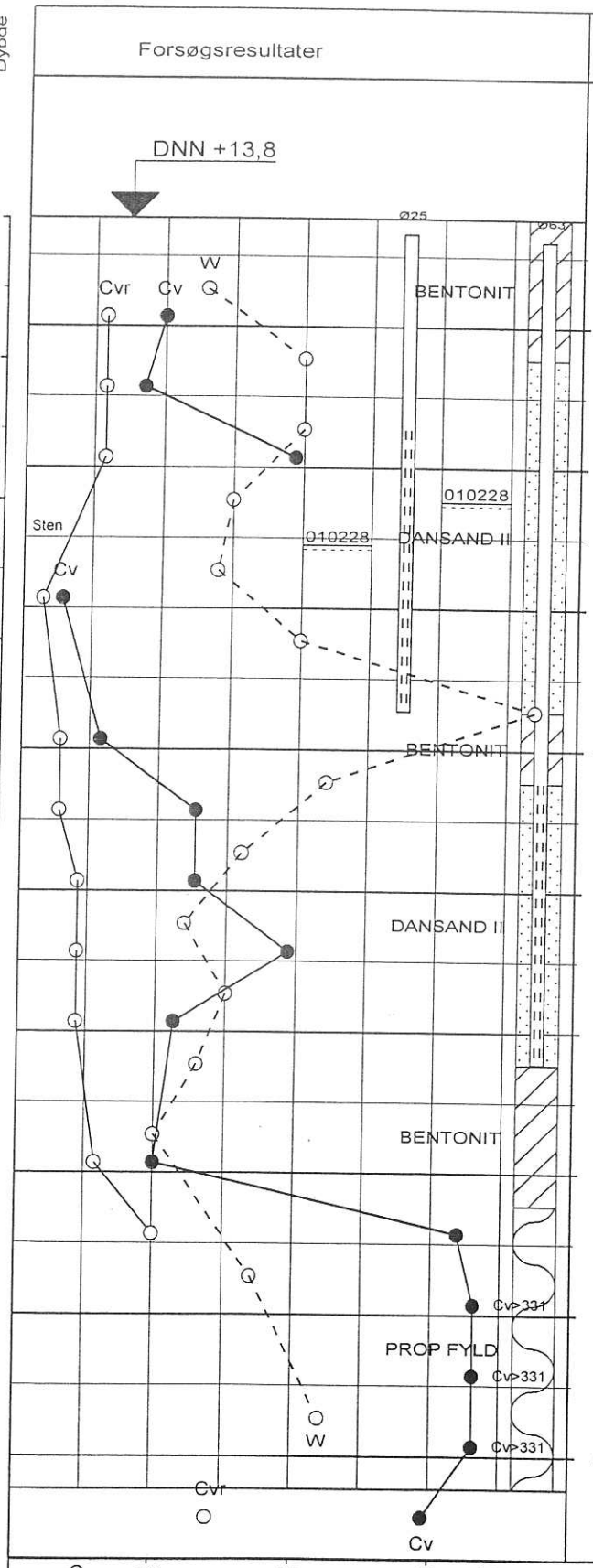

Nr.	Jordart Karakterisering	Aflejring	Alder
1	FYLD: LER, siltet, sandet, gruset, muldet, khl	Fy	Re
2	MULD, leret, siltet, sandet, tørvet, rodtrævler, st. khl., brun - sort	O	Re
3	TØRV, st. khl., brun - sort	Fe	Pg
4	LER, st. sandet, gruset, sandrevler, mørke pletter, st. khl., blågrå, brun	Fl	Pg
5	LER, st. sandet, gruset, sandrevler, st khl., blågrå, brun	Fl	Pg
6	SAND, fint - mellem, st siltet, sv. gruset, ringe sorteret, st. khl.	Fl	Pg
7	GYTJE, st. leret, sv. siltet, st. sandet, sv. gruset, planterester, rodtrævler, tørveklumper, st. khl., mørkegrå	Fe	Pg
8	SILT, st. leret, sorte stiber, organiskh., st. khl. blågrå	Ne	Sg
9	MORÆNELER, siltet, sandet, gruset, st. khl., grå	Gl	Gc
10	MORÆNELER - " -	Gl	Gc
11	MORÆNELER, siltet, sandet, st. gruset, st. khl., grå	Gl	Gc
12	MORÆNELER, siltet, sandet, gruset, st. khl., grå	Gl	Gc
13	MORÆNELER - " -	Gl	Gc
14	MORÆNELER, ret fedt, st. khl., mørkgrå	Gl	Gc
15	MORÆNELER - " -	Gl	Gc
16	MORÆNELER - " -	Gl	Gc
17	MORÆNELER - " -	Gl	Gc
18	MORÆNELER - " -	Gl	Gc

Boremetode : Tør rotationsboring med foring og snegl

Plan :

Sag : 8008 Udvidelse af Kildeskovshallen

Strækning : Boret af : JJ Dato : 20010216 DGU-nr.: Boring : B11

Udarb. af : PBH Kontrol : Godkendt : Dato : 28.02.2001 Bilag : 2.4 S. 1 / 1

HASBO

Boreprofil

BRegister - PSTGDK 2.0 - 01/03/2001 01:50.11

Bilag 3

Moniteringsboringer M1 til M4 fra /9/

Bilag 4

Moniteringsboringer M1 til M4 fra /9/

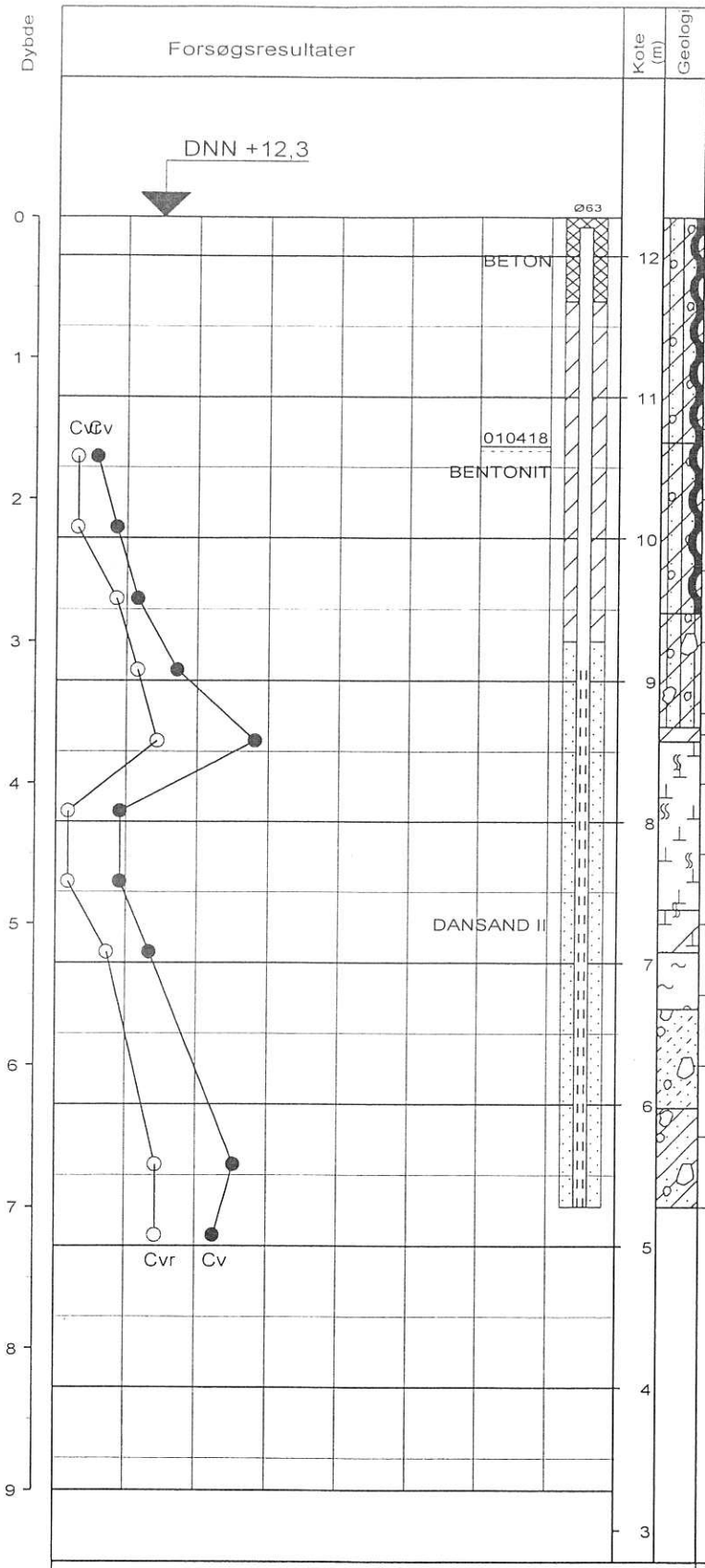

Nr.	Jordart Karakterisering	Aflejring	Alder
1	FYLD: LER, sandet, sv. gruset, sv. muldet, inhom., grøn - brunlig, khl.	Fy	Re
2	FYLD: LER - " -	Fy	Re
3	FYLD: LER, sandet, sv. gruset, sv. muldet, okker, inhom., grøn - brunlig, khl.	Fy	Re
4	FYLD: LER, st. sandet, gruset, stenet, okker, inhom., gråbrun, khl.	Fy	Re
5	FYLD: LER - " -	Fy	Re
5A	LER, blågrå, iflg. boreformand		
6	TØRV, plr., sort, kfr.	Fe	Pg
7	TØRV - " -	Fe	Pg
8	TØRV, plr., træstykker, sv. leret, sort, kfr.	Fe	Pg
9	GYTJE, fedt, gråbrun, khl.	Fe	Pg
10	MORÆNESAND, usorteret, sv. siltet, gruset, stenet, grå, khl.	Gl	Gc
11	MORÆNELER, st. sandet, sv. gruset, stenet, grå, khl.	Gl	Gc
12	MORÆNELER - " -	Gl	Gc

○ 100 200 300 Cv,Cvr (kN/m²)

Boremetode : Tørboring med foring

X : 92 (m) Y : -15 (m) Plan :

Sag : 8004 Udvidelse af Kildeskovshallen, Moniteringsboringer

Strækning : Boret af : JJ Dato : 20010302 DGU-nr.: Boring : M1

Udarb. af : N.N.N. Kontrol : Godkendt : Dato : 02.05.2002 Bilag : 2.1 S. 1 / 1

HASBO

Boreprofil

BRegister - PSTGDK 2.0 - 02/05/2002 22 54 28

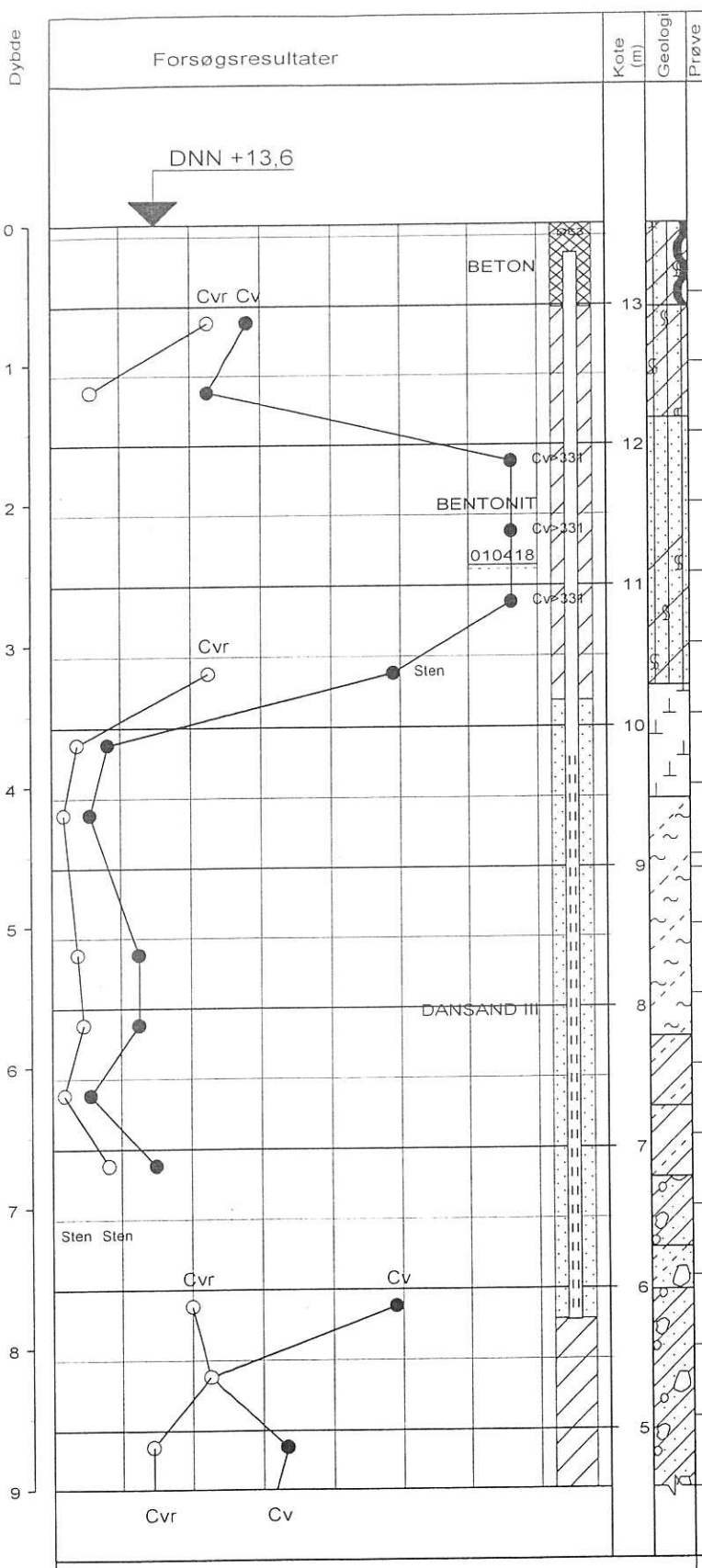

Boremetode : Tørboring med foring

X : 89 (m) Y : 28 (m) Plan :

Sag : 8004 Udvidelse af Kildeskovshallen, Moniteringsboringer

Strækning : Boret af : JJ Dato : 20010403 DGU-nr.: Boring : M2

Udarb. af : M.M.M. Kontrol : PØH Godkendt : PØH Dato : 020502 Bilag : 2.2 S. 1 / 2

HASBO

Boreprofil

BRegister - PSTGDK 2.0 - 02/05/2002 22 54 35

Dybde	Forsøgsresultater	Kote (m)	Geologi	Prøve	Nr.	Jordart Karakterisering	Aflejring	Alder
						Fortsat		
					19	MORÆNELER, siltet, sandet, gruset, grå, khl.	Gl	Gc
					20	MORÆNELER - " -	Gl	Gc
					21	MORÆNELER - " -	Gl	Gc
					22	MORÆNELER - " -	Gl	Gc
					23	MORÆNELER - " -	Gl	Gc
					24	MORÆNELER - " -	Gl	Gc

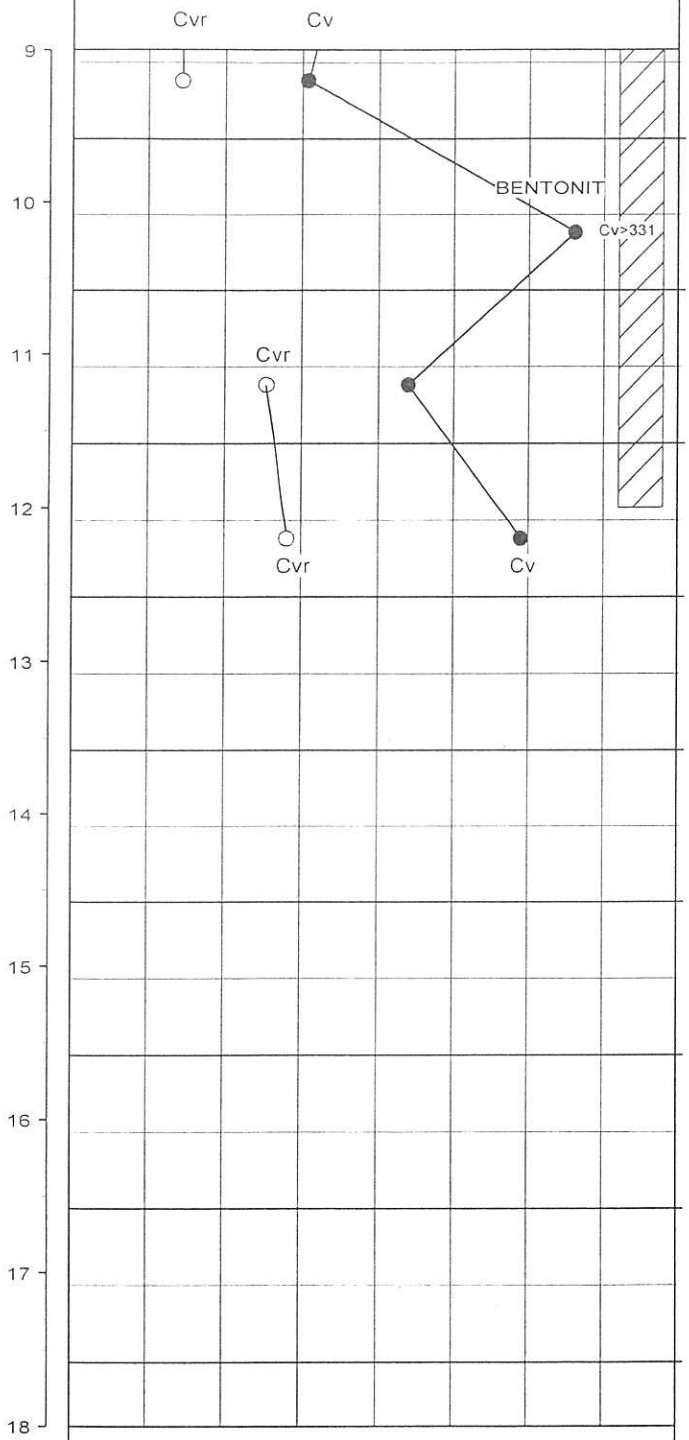

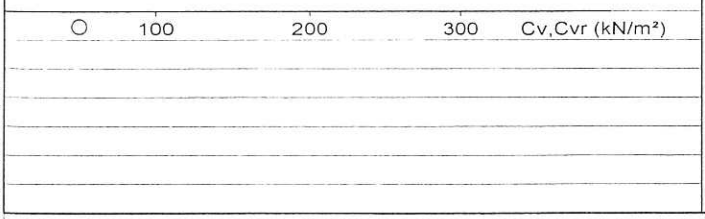

Boremetode : Tørboring med foring

X : 89 (m) Y : 28 (m) Plan :

Sag : 8004 Udvidelse af Kildeskovshallen, Moniteringsboringer

Strækning : Boret af : Dato : 20010403 DGU-nr.: Boring : M2

Udarb. af : Kontrol : Godkendt : Dato : 020502 Bilag : 2.3 s. 2 / 2

HASBO

Boreprofil

BRegister : PSTGDK 2.0 - 02/05/2002 22:54:35

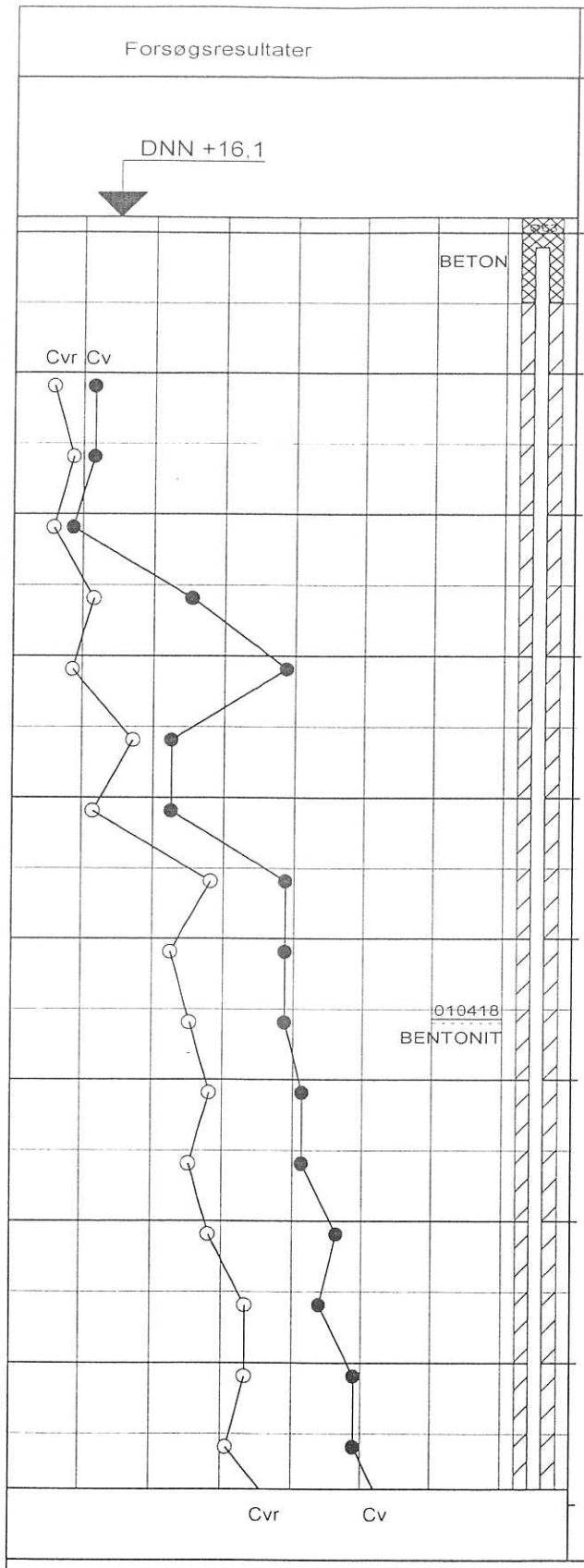

Nr.	Jordart Karakterisering	Aflejring	Alder
1	FYLD: SAND, usorteret, sv. leret, sv. gruset, sv. muldet, inhom., brun, khl.	Fy	Re
2	FYLD: LER, sandet, sv. muldet, okker, inhom., brun, kfr.	Fy	Re
3	FYLD: LER - " -	Fy	Re
4	FYLD: LER - " -	Fy	Re
5	FYLD: LER, sandet, sv. muldet, mørkbrun, kfr.	Fy	Re
6	FYLD: LER, sandet, sv. muldet, inhom., okker, mørkbrun, kfr.	Fy	Re
7	MORÆNELER, sandet, sv. gruset, okker, lysbrun, khl.	Gl	Gc
8	MORÆNELER, sandet, sv. gruset, lysbrun, khl.	Gl	Gc
9	MORÆNELER, sandet, sv. gruset, grå, khl.	Gl	Gc
10	MORÆNELER - " -	Gl	Gc
11	MORÆNELER - " -	Gl	Gc
12	MORÆNELER - " -	Gl	Gc
13	MORÆNELER - " -	Gl	Gc
14	MORÆNELER - " -	Gl	Gc
15	MORÆNELER - " -	Gl	Gc
16	MORÆNELER, st. sandet, grå, khl.	Gl	Gc
17	MORÆNESAND, ringe sorteret, fint, sv. leret, grå, khl.	Gl	Gc

Fortsættes

Boremetode : Tørboring med foring

X : 96 (m) Y : 86 (m) Plan :

Sag : 8004 Udvidelse af Kildeskovshallen, Moniteringsboringer

Strækning : Boret af : JJ Dato : 20010328 DGU-nr.: Boring : M3

Udarb. af : N.N.N. Kontrol : PBH Godkendt : PBH Dato : 020502 Bilag : 2.4 S. 1/2

HASBO

Boreprofil

BRegister - PSTGDK 2.0 - 02/05/2002 22 54 42

Dybde	Forsøgsresultater	Kote (m)	Geologi	Prøve	Nr.	Jordart Karakterisering	Aflejring	Alder
						Fortsat		
					18	MORÆNESAND, ringe sorteret, fint, sv. leret, grå, khl.	Gl	Gc
					19	MORÆNESAND - " -	Gl	Gc
					20	MORÆNESAND - " -	Gl	Gc
					21	MORÆNESAND - " -	Gl	Gc
					22	MORÆNESAND, ringe sorteret, fint, sv. leret, lysbrun, khl.	Gl	Gc
					23	SAND, velsorteret, fint, lysbrun, khl.	Sm	Gc
					24	SAND - " -	Sm	Gc
					25	SAND - " -	Sm	Gc
					26	SAND - " -	Sm	Gc
					27	SAND - " -	Sm	Gc

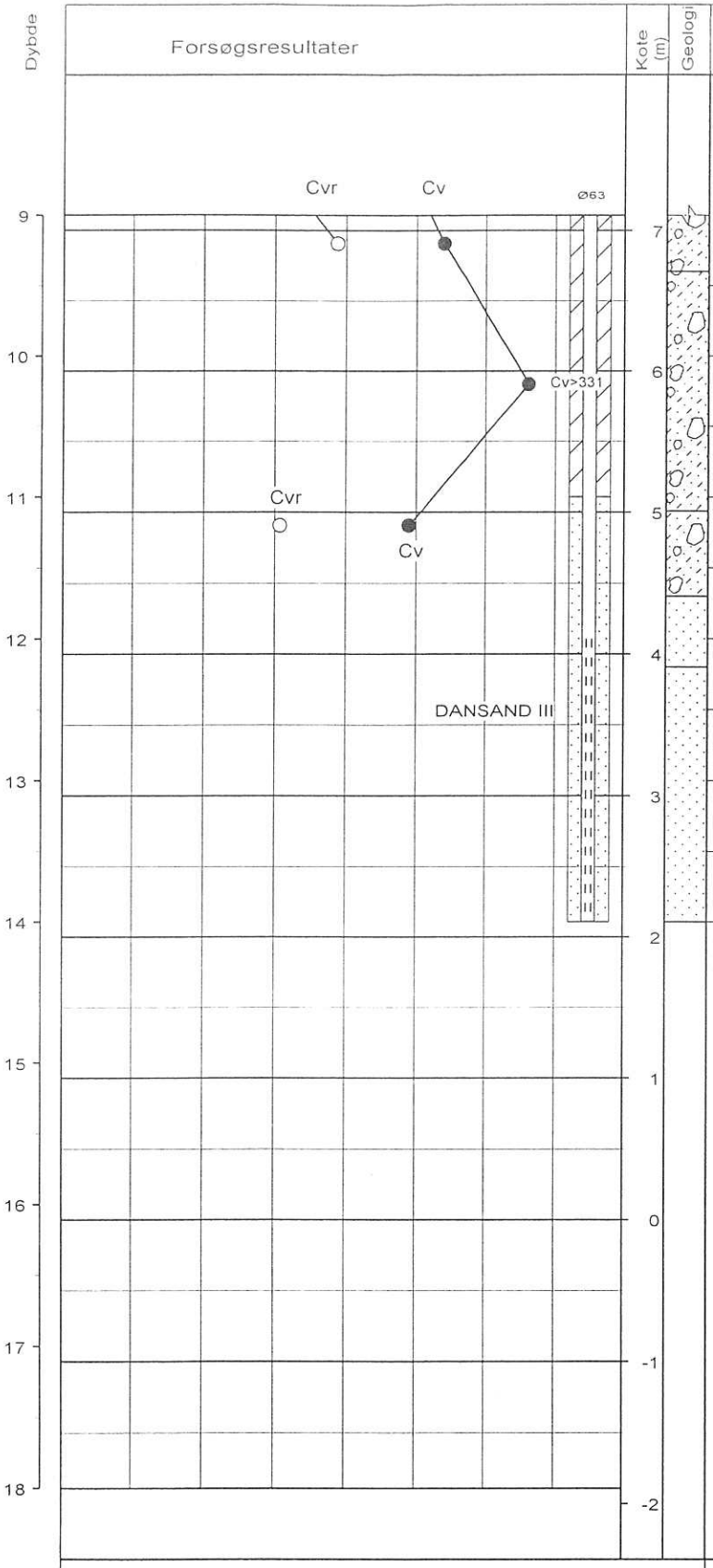

Boremetode : Tørboring med foring

X : 96 (m) Y : 86 (m) Plan :

Sag : 8004 Udvidelse af Kildeskovshallen, Moniteringsboringer

Strækning : Boret af : Dato : 20010328 DGU-nr.: Boring : M3

Udarb. af : N.N.N. Kontrol : Godkendt : Dato : 020502 Bilag : 2.5 s. 2 / 2

HASBO

Boreprofil

BRegister - PSTGDK 2.0 - 02/05/2002 22:54:42

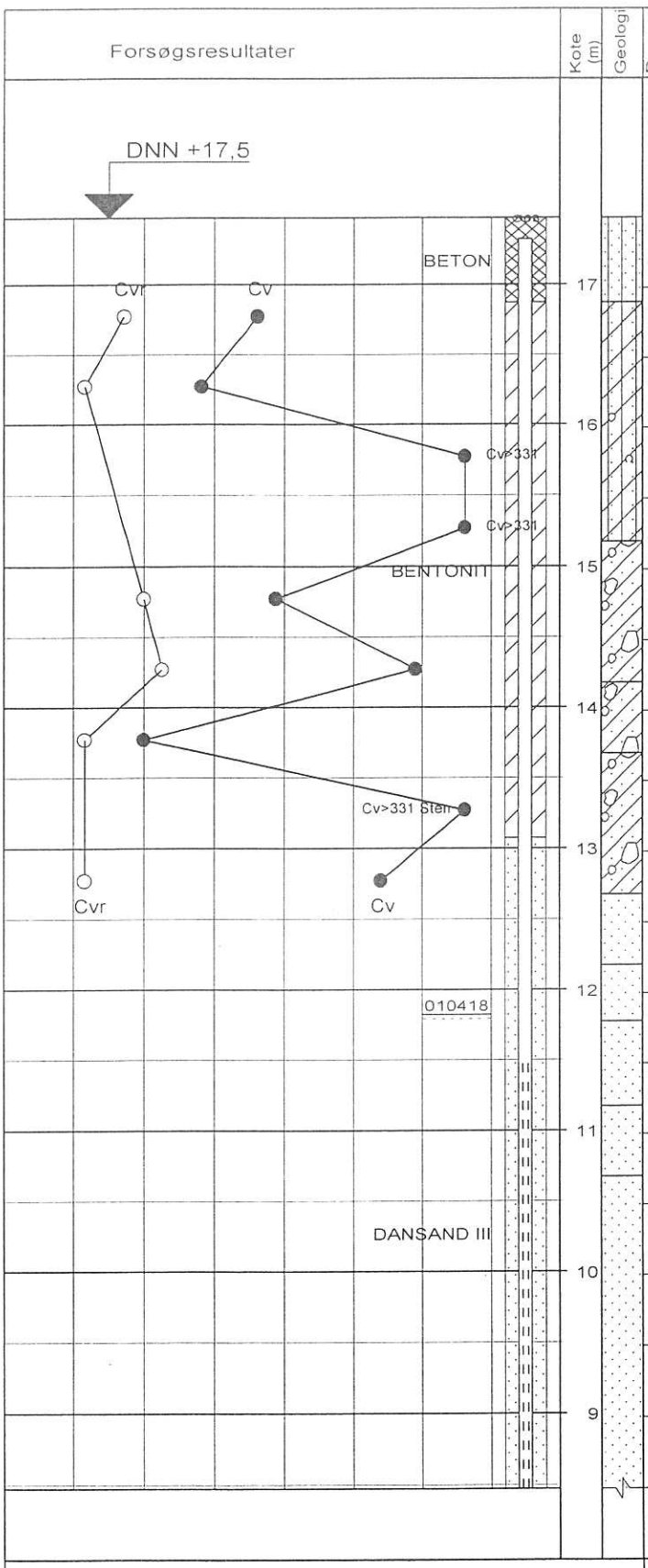

Kote (m)	Nr.	Jordart Karakterisering	Aflejring	Alder
17	1	FYLD: SAND, ringe sorteret, (stabilgrus), lysbrun, khl.	Fy	Re
	2	FYLD: LER, sandet, okker, rødbrun, kfr.	Fy	Re
16	3	FYLD: LER, sandet, gruset, okker, rødbrun, khl.	Fy	Re
	4	FYLD: LER, st. sandet, lysbrun, khl.	Fy	Re
15	5	MORÆNELER, st. sandet, sv. gruset, brun, khl.	Gl	Gc
	6	MORÆNELER, st. sandet, sv. gruset, okker, gråbrun, khl.	Gl	Gc
14	7	MORÆNELER, sandet, grå, khl.	Gl	Gc
	8	MORÆNELER - " -	Gl	Gc
13	9	MORÆNELER - " -	Gl	Gc
	10	SAND, velsorteret, fint, lysbrun, khl.	Sm	Gc
12	11	SAND - " -	Sm	Gc
	12	SAND - " -	Sm	Gc
11	13	SAND - " -	Sm	Gc
	14	SAND - " -	Sm	Gc
10	15	SAND, velsorteret, fint, lysbrun	Sm	Gc
	16	SAND - " -	Sm	Gc
9	17	SAND - " -	Sm	Gc
	18	SAND - " -	Sm	Gc

Fortsættes

0 100 200 300 Cv,Cvr (kN/m²)

Boremetode : Tørboring med foring

X : 34 (m) Y : 101 (m) Plan :

Sag : 8004 Udvidelse af Kildeskovhallen, Moniteringsboringer

Strækning : Boret af : JJ Dato : 20010327 DGU-nr.: Boring : M4

Udarb. af : M.M. Kontrol : PBH Godkendt : PBH Dato : 020502 Bilag : 2.6 S. 1/2

HASBO

Boreprofil

BRegister - PSTGDK 2.0 - 02/05/2002 23 01 47

Dybde	Forsøgsresultater	Kote (m)	Geologi	Prøve	Nr.	Jordart Karakterisering	Aflejring	Alder
						Fortsat		
9	Ø63							
		8			19	SAND, velsorteret, fint, lysbrun	Sm	Gc
10					20	SAND -"-	Sm	Gc
		7						
11								
		6						
12								
		5						
13								
		4						
14								
		3						
15								
		2						
16								
		1						
17								
		0						
18								

0 100 200 300 Cv,Cvr (kN/m²)

Boremetode : Tørboring med foring

X : 34 (m) Y : 101 (m) Plan :

Sag : 8004 Udvidelse af Kildeskovshallen, Moniteringsboringer

Strækning : Boret af : JJ Dato : 20010327 DGU-nr.: Boring : M4

Udarb. af : N. N. N. Kontrol : PBH Godkendt : PBH Dato : 020502 Bilag : 2.7 S. 2 / 2

HASBO

Boreprofil

BRegister - PSTGDK 2.0 - 02/05/2002 23:01:47

Bilag 5
Geotekniske boringer fra /16/



Oversigtskort, 1:25000

Note:

Geoteknisk boring

Indeholder data fra Geodatastyrelsen, Orto-foto, forår 2018.

Rev.	Dato	Konst./Tegn.	Kontrol.	Godk.
	2020.12.18	SM	MTCHR	MTCHR

Projektnr. 1100045340 Mål 1:500; 1:25.000

Kildeskovhallen, Nyt 25m bassin
Geoteknisk situationsplan

RAMBØLL
Hannemanns Allé 53
DK-2300 København S
Tlf. +45 5161 1000
www.ramboll.dk

Tegning nr. 2.101 Rev. 0

SM

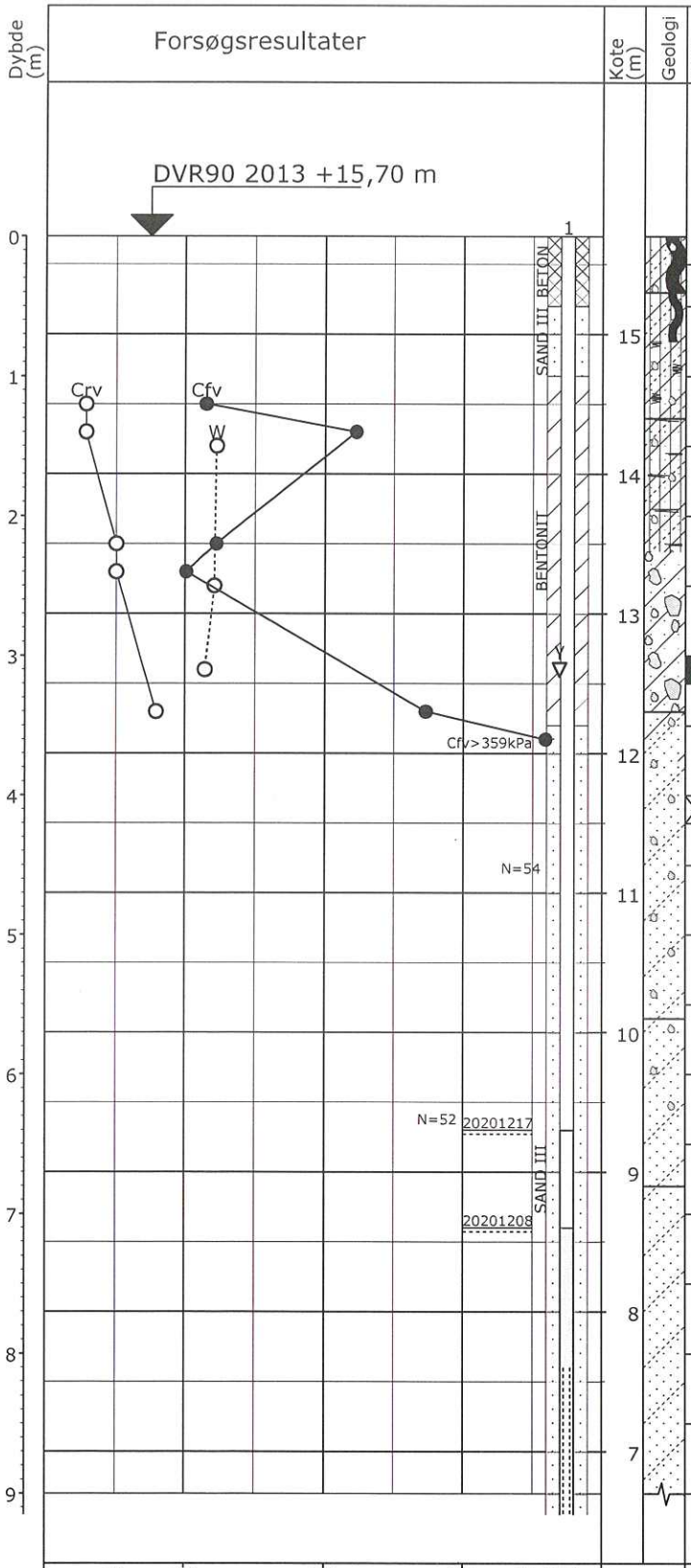

Nr.	Jordart - Karakterisering	Miljø	Alder
1	FYLD, MULD: LER, siltet, st. sandet, sv. gruset, mørk gråbrun, khl.		
2	FYLD: LER, siltet, sandet, sv. gruset, st. muldet, m enk. slagger, mørk gråbrun, khl.		
3	FYLD: LER, siltet, sandet, sv. gruset, muldpartier, gulbrun - mørk gråbrun, khl.		
4	FYLD?: LER, siltet, sandet, sv. gruset, muldpletter, olivengrå, khl.	Gl?	Gc?
5	FYLD?: LER - " -	Gl?	Gc?
6	MORÆNELER, siltet, sandet, sv. gruset, olivengrå, khl.	Gl	Gc
7	MORÆNELER, siltet, sandet, sv. gruset, grå, khl.	Gl	Gc
7B	MORÆNELER - " -	Gl	Gc
8	SAND, fint - mellem, velgraderet, sv. leret, siltet, sv. gruset, mange lerpartier, brungrå, khl.	Sm	Gc
9	SAND, fint - mellem, graderet, st. siltet, enk. gruskorn, gråbrun, khl.	Sm	Gc
9B	SAND, fint - mellem, ringe graderet, siltet, enk. gruskorn, gråbrun, khl.	Sm	Gc
10	SAND - " -	Sm	Gc
11	SAND, fint, ringe graderet, siltet, enk. gruskorn, gråbrun, khl.	Sm	Gc
12	SAND, fint, ringe graderet, siltet, enk. gruskorn, brungrå, khl.	Sm	Gc
13	SAND - " -	Sm	Gc
14	SAND, fint, sorteret, sv. siltet, brungrå, khl.	Sm	Gc
15	SAND, fint - mellem, ringe graderet, siltet, forkullede veddele, brungrå, khl.	Sm	Gc
16	SAND, fint - mellem, sorteret, sv. siltet, brungrå, khl.	Sm	Gc
17	SAND, fint, sorteret, sv. siltet, brungrå, khl.	Sm	Gc
18	SAND - " -	Sm	Gc
19	SAND - " -	Sm	Gc

Fortsættes

○	10	20	30	W (%)
▽	12	16	20	γ (kN/m³)
○●	100	200	300	Crv,Cfv (kPa)
▼	10	20	30	N (Slag/30 cm)

Der må forventes sten og blokke i moræneaflejringer

Boremetode: 6" Foret tørboring
Projektion: UTM32E89
X: 722831 (m) Y: 6183674 (m) Plan: 2.101

Sag: 1100045340 Kildeskovhallen, Nyt 25m bassin

Boret af: PAA JJ-TW Dato: 2020.12.08 Bedømt af: JNGA DGU Nr.: Boring: B1

Udarb. af: JNGA Kontrol: MTCHR Godkendt: MTCHR Dato: 2021.01.05 Bilag: 2.201 S. 1/2

RAMBØLL

Boreprofil

GeoGIS2020 20.03.36 PSTG 06-01-2021 10:07:11

Dybde (m)	Forsøgsresultater	Kote (m)	Geologi	Prøve	Nr.	Jordart - Karakterisering	Miljø	Alder
						Fortsat		
9	N=56				19	SAND - " -	Sm	Gc
		6			20	SAND - " -	Sm	Gc
10					21	SAND - " -	Sm	Gc

○	10	20	30	W (%)
▽	12	16	20	γ (kN/m³)
○●	100	200	300	Crv,Cfv (kPa)
▼	10	20	30	N (Slag/30 cm)

Der må forventes sten og blokke i moræneaflejringer

Boremetode: 6" Foret tørboring
Projektion: UTM32E89
X: 722831 (m) Y: 6183674 (m) Plan: 2.101

Sag: 1100045340 Kildeskovhallen, Nyt 25m bassin

Boret af: PAA JJ-TW Dato: 2020.12.08 Bedømt af: JNGA DGU Nr.: Boring: B1

Udarb. af: JNGA Kontrol: MTCHR Godkendt: MTCHR Dato: 2021.01.05 Bilag: 2.201 S. 2/2

RAMBØLL

Boreprofil

GeoGIS2020 20.03.36 PSTG 06-01-2021 10:07:11

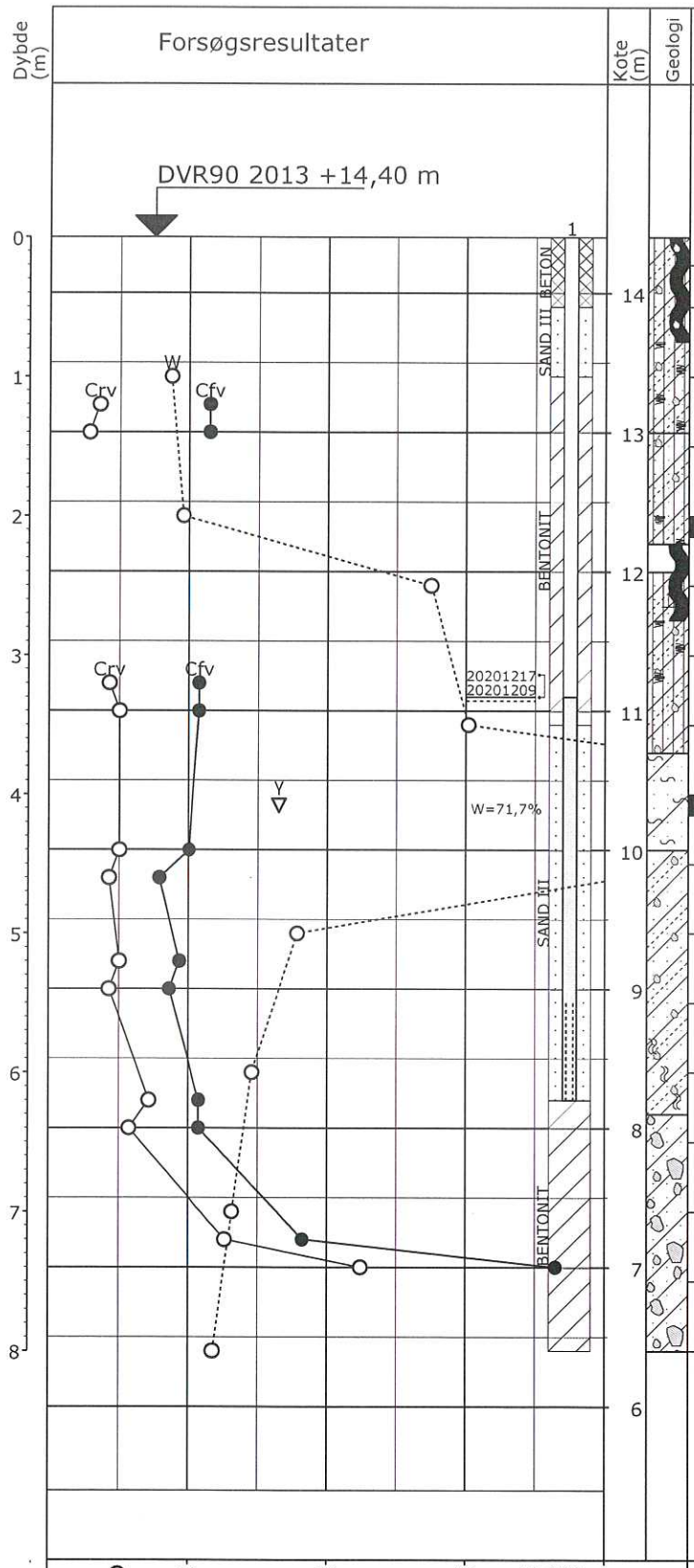

Nr.	Jordart - Karakterisering	Miljø	Alder
1	FYLD, MULD: LER, siltet, sandet, sv. gruset, tegl, betonstykker, mørk gråbrun, khl.		
2	FYLD - " -		
3	FYLD: LER, siltet, sandet, sv. gruset, muldpartier, tegl, betonstykker, gråbrun, khl.		
4	FYLD: LER, siltet, sandet, sv. gruset, gråbrun, khl.		
5	FYLD: LER - " -		
5B	FYLD: LER, siltet, sandet, sv. gruset, muldpartier, gråbrun, khl.		
	MULD, if boreleder		
6	FYLD, MULD: LER, siltet, sandet, tørveholdig, m vedstykker, mørk gråbrun, khl.		
7	FYLD: LER, siltet, sandet, enk. gruskorn, sandpartier, muldklumper, olivengrå - gråbrun, khl.		
8	FYLD: LER, siltet, sandet, enk. gruskorn, sandpartier, gytjepartier, olivengrå - gråbrun, khl.		
9	GYTJE, st. leret, siltet, sandet, olivengrå, khl.	Fe	Pg
9B	GYTJE, leret, siltet, sandet, sandslirer, olivengrå, khl.	Fe	Pg
10	LER, siltet, sandet, sv. gruset, organiske slirer, grøngrå, khl.	Fl	Sg
11	LER, siltet, st. sandet, sv. gruset, sandslirer, organiske pletter, grå, khl.	Fl	Sg
12	LER, siltet, st. sandet, sv. gruset, mange sandslirer, organiske pletter, grå, khl.	Fl	Sg
13	LER, siltet, sandet, sv. gruset, sandslirer, planterester, grå, khl.	Fl	Sg
14	MORÆNELER, siltet, sandet, sv. gruset, grå, khl.	Gl	Gc
15	MORÆNELER - " -	Gl	Gc
16	MORÆNELER - " -	Gl	Gc
17	MORÆNELER - " -	Gl	Gc

○	10	20	30	W (%)
▽	12	16	20	γ (kN/m³)
○●	100	200	300	Crv,Cfv (kPa)

Der må forventes sten og blokke i moræneaflejringer

Boremetode: 6" Foret tørboring
Projektion: UTM32E89
X: 722840 (m) Y: 6183701 (m) Plan: 2.101

Sag: 1100045340 Kildeskovhallen, Nyt 25m bassin

Boret af: PAA JJ-TW Dato: 2020.12.09 Bedømt af: JNGA DGU Nr.: Boring: B2

Udarb. af: JNGA Kontrol: MTCHR Godkendt: MTCHR Dato: 2021.01.05 Bilag: 2.202 S. 1/1

RAMBØLL

Boreprofil

GeoGIS2020 20.03.36 PSTG 06-01-2021 10:07:19

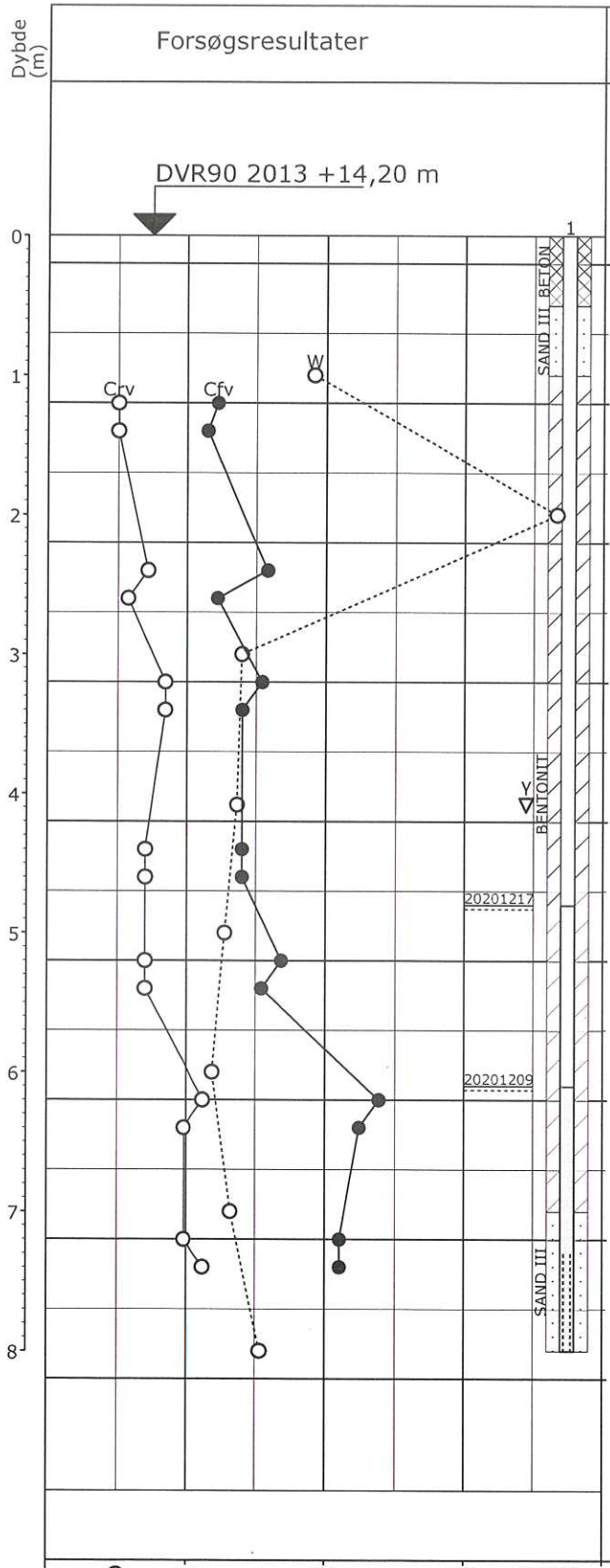

Nr.	Jordart - Karakterisering	Miljø	Alder
1	FYLD: LER, siltet, sandet, gruset, st. muldet, tegl, mørk gråbrun, khl.		
2	FYLD: LER, siltet, sandet, sv. gruset, muldpartier, olivenbrun, khl.		
3	FYLD: LER, siltet, sandet, sv. gruset, mange muldpartier, olivenbrun, khl.		
4	FYLD: LER, siltet, sandet, sv. gruset, st. muldet, grøngrå, mørk gråbrun, khl.		
5	FYLD: LER, siltet, sandet, st. muldet, grøngrå, mørk gråbrun, khl.		
5B.1	FYLD: LER - " -		
5B.2	MORÆNELER, siltet, sandet, sv. gruset, rustpletter, grå, khl.	Gl	Gc
6	MORÆNELER, siltet, sandet, sv. gruset, brungrå - grå, khl.	Gl	Gc
7	MORÆNELER - " -	Gl	Gc
8	MORÆNELER - " -	Gl	Gc
9	MORÆNELER, siltet, sandet, sv. gruset, grå, khl.	Gl	Gc
9B	MORÆNELER, siltet, sandet, sv. gruset, enk. sandslirer, grå, khl.	Gl	Gc
10	MORÆNELER, siltet, sandet, sv. gruset, grå, khl.	Gl	Gc
11	MORÆNELER - " -	Gl	Gc
12	MORÆNELER - " -	Gl	Gc
13	MORÆNELER - " -	Gl	Gc
14	MORÆNELER - " -	Gl	Gc
15	MORÆNELER, siltet, st. sandet, sv. gruset, grå, khl.	Gl	Gc
16	MORÆNELER, siltet, sandet, sv. gruset, sandslirer, grå, khl.	Gl	Gc
17	MORÆNELER, siltet, st. sandet, sv. gruset, grå, khl.	Gl	Gc

○	10	20	30	W (%)
▽	12	16	20	γ (kN/m³)
○●	100	200	300	Crv,Cfv (kPa)

Der må forventes sten og blokke i moræneaflejringer

Boremetode: 6" Foret tørboring
Projektion: UTM32E89
X: 722843 (m) Y: 6183690 (m) Plan: 2.101

Sag: 1100045340 Kildeskovhallen, Nyt 25m bassin

Boret af: PAA JJ-TW Dato: 2020.12.09 Bedømt af: JNGA DGU Nr.: Boring: B3

Udarb. af: JNGA Kontrol: MTCHR Godkendt: MTCHR Dato: 2021.01.05 Bilag: 2.203 S. 1/1

RAMBØLL

Boreprofil

GeoGIS2020 20.03.36 PSTG 06-01-2021 10:07:26

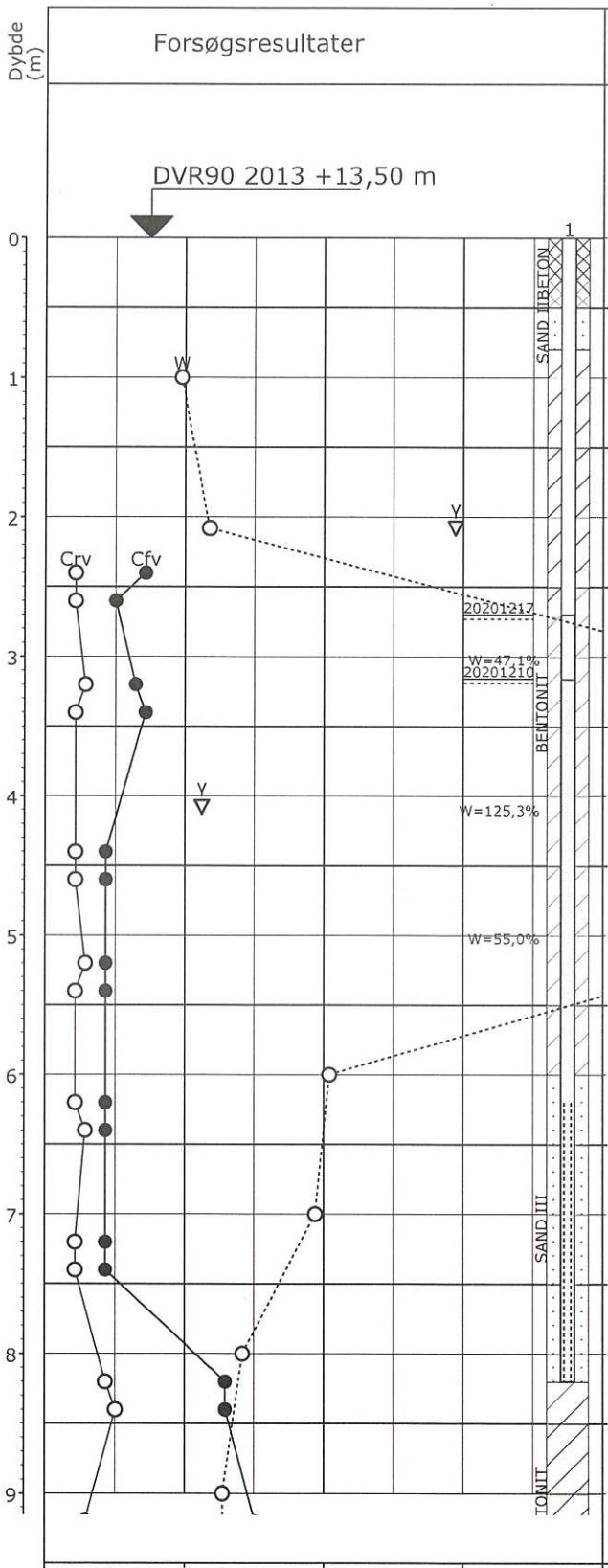

○	10	20	30	W (%)
▽	12	16	20	γ (kN/m³)
○●	100	200	300	Crv,Cfv (kPa)

Der må forventes sten og blokke i moræneaflejringer

Boremetode: 6" Foret tørboring
Projektion: UTM32E89
X: 722863 (m) Y: 6183695 (m) Plan: 2.101

Sag: 1100045340 Kildeskovhallen, Nyt 25m bassin

Boret af: PAA JJ-TW Dato: 2020.12.10 Bedømt af: JNGA DGU Nr.: Boring: B4

Udarb. af: JNGA Kontrol: MTCHR Godkendt: MTCHR Dato: 2021.01.05 Bilag: 2.204 S. 1/2

RAMBØLL

Boreprofil

GeoGIS2020 20.03.36 PSTG 06-01-2021 10:07:33

Dybde (m)	Forsøgsresultater	Kote (m)	Geologi	Prøve	Nr.	Jordart - Karakterisering	Miljø	Alder
						Fortsat		
9	BENTONIT				19	MORÆNELER, siltet, sandet, sv. gruset, grå, khl.	Gl	Gc
		4			20	MORÆNELER - " -	Gl	Gc
10					21	MORÆNELER, siltet, sandet, gruset, siltpartier, grå, khl.	Gl	Gc

○	10	20	30	W (%)
▽	12	16	20	γ (kN/m³)
○●	100	200	300	Crv,Cfv (kPa)

Der må forventes sten og blokke i moræneaflejringer

Boremetode: 6" Foret tørboring
Projektion: UTM32E89
X: 722863 (m) Y: 6183695 (m) Plan: 2.101

Sag: 1100045340 Kildeskovhallen, Nyt 25m bassin

Boret af: PAA JJ-TW Dato: 2020.12.10 Bedømt af: JNGA DGU Nr.: Boring: B4

Udarb. af: JNGA Kontrol: MTCHR Godkendt: MTCHR Dato: 2021.01.05 Bilag: 2.204 S. 2/2

RAMBØLL

Boreprofil

GeoGIS2020 20.03.36 PSTG 06-01-2021 10:07:33